


# **Portal de Dados Abertos da Prefeitura de Belo Horizonte**

**Relatório de acompanhamento**

12-2023

# Sumário

<b>1</b>	<b><u>INTRODUÇÃO.....</u></b>	<b><u>4</u></b>
<b>2</b>	<b><u>SITUAÇÃO ATUAL.....</u></b>	<b><u>6</u></b>
<b>3</b>	<b><u>ESTATÍSTICAS GERADAS PELO ANALYTICS.....</u></b>	<b><u>8</u></b>
<b>3.1</b>	<b>ACESSOS ÀS PÁGINAS DO PORTAL.....</b>	<b>8</b>
<b>3.2</b>	<b>CONJUNTOS DE DADOS MAIS ACESSADOS NO PORTAL DE DADOS ABERTOS.....</b>	<b>9</b>
<b>3.3</b>	<b>LOCALIZAÇÃO DOS USUÁRIOS.....</b>	<b>11</b>
<b>4</b>	<b><u>DADOS DE ACOMPANHAMENTO PARA PPAG - PLANO PLURIANUAL DE AÇÃO GOVERNAMENTAL.....</u></b>	<b><u>12</u></b>
<b>5</b>	<b><u>SITUAÇÃO ATUAL DOS PLANOS DE DADOS ABERTOS.....</u></b>	<b><u>13</u></b>
<b>6</b>	<b><u>CATÁLOGO DOS CONJUNTOS DE DADOS DO PORTAL.....</u></b>	<b><u>14</u></b>
<b>7</b>	<b><u>ESCLARECIMENTOS ADICIONAIS.....</u></b>	<b><u>93</u></b>
<b>8</b>	<b><u>REGRAS DE UTILIZAÇÃO DOS DADOS NO PORTAL DE DADOS ABERTOS DA PBH.....</u></b>	<b><u>94</u></b>
<b>9</b>	<b><u>DADOS ABERTOS.....</u></b>	<b><u>96</u></b>
<b>9.1</b>	<b>AS TRÊS LEIS.....</b>	<b>96</b>
<b>9.2</b>	<b>OS OITO PRINCÍPIOS.....</b>	<b>96</b>
<b>10</b>	<b><u>AUTORIDADES DE MONITORAMENTO.....</u></b>	<b><u>98</u></b>



## 1 Introdução.

A abertura de bases de dados governamentais traz inúmeros benefícios para diferentes setores da sociedade criando ciclos virtuosos.

Um dos primeiros beneficiários é o próprio órgão público que decide abrir suas bases.

A estruturação e execução de mecanismos organizacionais que permitem a publicação e abertura sistematizada dessas bases pode contribuir para um aumento significativo na qualidade das equipes, dos serviços prestados e no conhecimento sobre gargalos e obstáculos internos.

A abertura de dados governamentais permite que pesquisadores, independentes ou associados a uma instituição, tenham acesso a uma camada valiosa de informações sobre a formulação e execução de políticas públicas, sobre a forma como os recursos da sociedade são direcionados, sobre o impacto dos programas na melhoria da qualidade de vida das pessoas.

Pesquisas melhores fundamentadas contribuem para elevar o nível de conhecimento que determinada sociedade tem sobre si mesma, e até sobre outras sociedades, em pesquisas internacionais, e dá condições para que seus atores tomem decisões cada vez mais justificadas.

A abertura responsável e consistente de dados governamentais é benéfica também para o setor privado. Permite que qualquer empreendedor, ou grupo de empreendedores, use sua criatividade para construir ferramentas, soluções e avanços tecnológicos que muitas vezes escapam aos olhos das equipes de especialistas que trabalham com esses dados dentro da estrutura governamental.

Isso quer dizer que a abertura de dados pode contribuir para a geração de empregos e riqueza, criando uma interdependência saudável entre o governo e a iniciativa privada.

Organizações da sociedade civil também podem tirar vantagem dos dados abertos. A abertura de bases pode elevar a qualidade dos serviços que organizações de cunho não governamental prestam, muitas vezes complementares aos oferecidos pelo estado. O governo possui uma infinidade de informações sobre públicos e serviços de interesse dessas organizações.

O acesso livre e irrestrito a esses dados permite que essas organizações coloquem à prova seus serviços e possam medir seus resultados, aumentando cada vez mais a qualidade de suas atividades.



Finalmente, qualquer pessoa pode se beneficiar da abertura de bases ao ter acesso facilitado e livre aos dados produzidos na seara governamental. Quem ganha com isso é a sociedade inteira. Esse benefício no nível individual não vem apenas do exercício de um direito humano fundamental, o do acesso à informação, mas também do direito à liberdade.

A abertura de dados, que faz parte dos governos abertos e transparentes, é um dos pilares que sustentam sociedades que desejam ser mais livres e justas. Ela contribui para fortalecer os processos democráticos, abrindo caminhos para uma maior participação dos cidadãos na administração pública e fomenta o controle social das atividades governamentais.

O acesso aos dados do governo permite que qualquer pessoa possa acompanhar a aplicação de políticas públicas e medir sua eficácia. A disponibilização de ferramentas que permitem que o cidadão conheça as ações adotadas pelo governo fortalece a legitimidade do Estado, enriquecendo seu papel como um dos principais atores na busca do bem-estar social.

Este texto cumpre o objetivo de apresentar as realizações para manutenção e sustentação do Portal de Dados Abertos da Prefeitura de Belo Horizonte – PBH. Além disto ainda são disponibilizadas as informações gerenciais relativas aos Planos de Dados Abertos e das autoridades de monitoramento.



## 2 Situação atual.

Tomando como base o último dia do mês de **dezembro de 2023**, o Portal totalizou:

- 449 conjuntos de dados com visibilidade pública.
- 5567 recursos com visibilidade pública.
- 157 publicadores.
- 24 Organizações presentes no Portal.

O incremento registrado no período de um mês foi:

- ❖ 13 conjunto de dados.
- ❖ 467 recursos com visibilidade pública.
- ❖ 12 Publicadores.
- ❖ 1 organização.

As Figura 01 e 02 apresentam visualmente uma síntese dos números<sup>12</sup>.

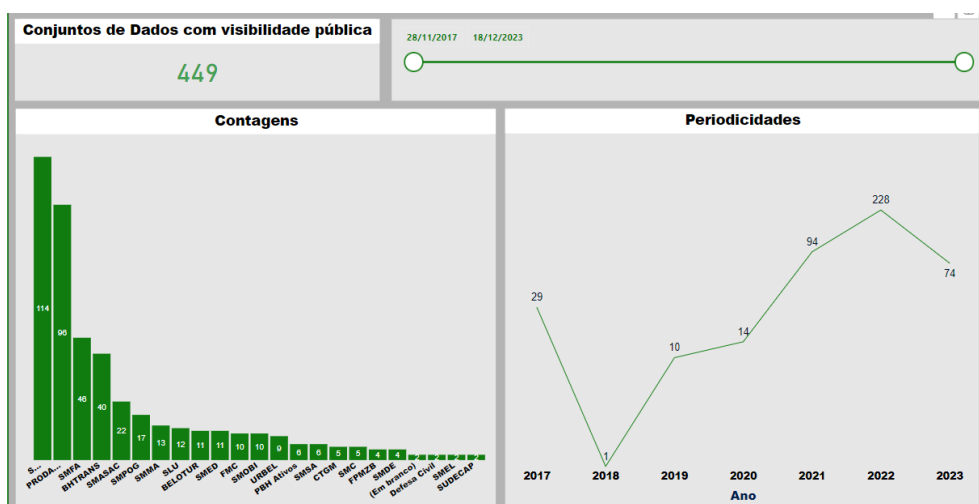


Figura 01 – Número do Conjunto de Dados com visibilidade pública no Portal de Dados Abertos.

<sup>1</sup> Estes dados estão disponíveis em um *dashboard* publicado no Portal no endereço <https://app.powerbi.com/view?r=eyJrIjoizmY5MDkwYzgtMGFiOC00YzdiLWE0ZDMtMWExNTZmMDgxMTE3IiwidCI6IjVkbzdmY2E1LWlxZDEtNDI3OS1iNzk3LWEzYTY1NzA2Y2YxOSJ9>

<sup>2</sup> A série histórica tem início com as publicações em 28/11/2017.

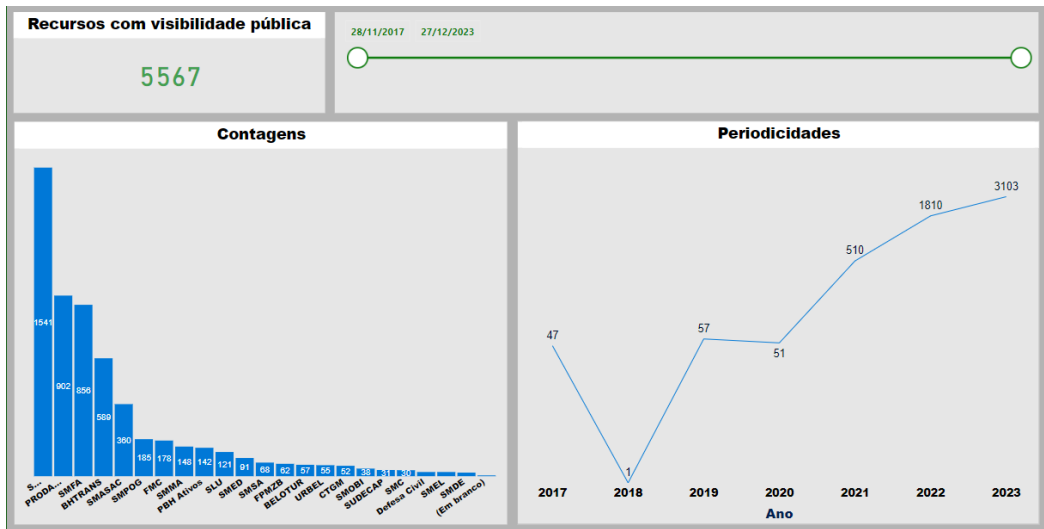
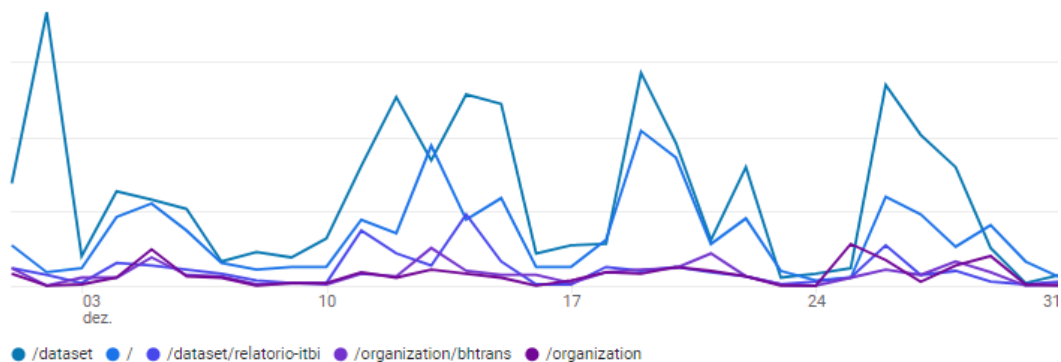


Figura 02 – Número de Recursos com visibilidade pública no Portal de Dados Abertos.

### 3 Estatísticas geradas pelo Analytics.

#### 3.1 Acessos às páginas do Portal<sup>3</sup>.

Os dados aqui listados se referem ao período de 01 a 31/12/2023.



● /dataset ● / /dataset/relatorio-itbi ● /organization/bhtrans ● /organization

🔍 Pesquisar...

Caminho da pági...classe da tela	↓ Visualizações	Usuários	Visualizações por usuário
	15.221 100% do total	1.367 100% do total	11,13 Média de 0%
1 /dataset	1.881	337	5,58
2 /	1.049	505	2,08
3 /dataset/relatorio-itbi	327	138	2,37
4 /organization/bhtrans	233	81	2,88
5 /organization	224	71	3,15
6 /organization/smpu	137	14	9,79
7 /organization/smfa	122	18	6,78
8 /organization/prodabel_pbh	94	18	5,22
9 /dataset/indicadores-dos-objetivos-de-desenvolvimento-sustentavel-ods	85	49	1,73
10 /dataset/mapa-de-controle-operacional-mco-consolidado-a-partir-de-abril-de-2022	74	25	2,96

<sup>3</sup> Google Analytics -> Relatórios -> Engajamento-> Páginas e telas.



### 3.2 Conjuntos de dados mais acessados no Portal de Dados Abertos<sup>4</sup>.

Os dados aqui listados se referem ao período de 01 a 31/12/2023.

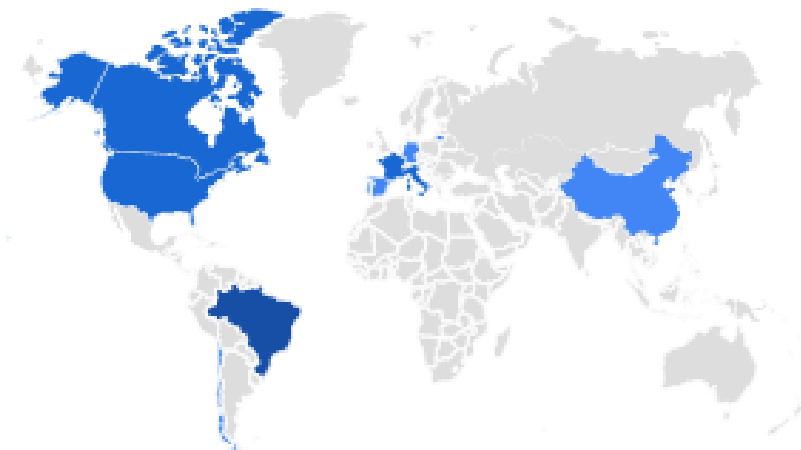
	Página de destino	Sessões	Usuários
1	relatorio-itbi	197	129
2	indicadores-dos-objetivos-de-desenvolvimento-sustentavel-ods	55	43
3	projetos-de-edificacoes-licenciados	53	29
4	catalogo-do-conjunto-de-dados-do-portal-de-dados-abertos-da-pbh	47	28
5	portal-bhmap/	41	37
6	arrecadacao-mensal-do-municipio-receitas	32	27
7	mapa-de-controle-operacional-mco-consolidado-a-partir-de-abril-de-2022	29	14
8	declividade-por-trecho-de-logradouro	29	27
9	tempo_real_onibus_-_coordenada	21	17
10	relacao-de-ocorrencias-de-acidentes-de-transito-com-vitima	20	19
11	baixas-de-construcao-concedidas	17	13
12	2023-pesquisa-com-fohiao-do-carnaval-de-belo-horizonte	17	11
13	indice-de-qualidade-de-vida-urbana-iqvu	17	14
14	atividades-economicas	16	5
15	smpu-licenciamento-de-empreendimento-de-impacto-urbanistico	16	14
16	atrativos-turisticos	14	9
17	gtfs-estatico-do-sistema-convencional	14	11
18	ade-de-interesse-ambiental-lei-11181	13	13
19	atendimentos-em-editais-publicos	13	12
20	conexao-verde-lei-11181	13	11
21	circunscricao-cartorial-registro-de-imoveis	12	12
22	estimativa-de-embarque-nos-pontos-de-parada	12	8
23	taxas-tflf-tfs-tfep	12	12
24	lote-ctm-georreferenciado	11	11
25	zona-homogenea-iptu	11	10
26	estimativa-de-embarque-nos-pontos-de-parada-anterior	10	7

<sup>4</sup> Google Analytics -> Relatórios -> Engajamento -> Página de destino.

	<b>Página de destino</b>	<b>Sessões</b>	<b>Usuários</b>
27	rede-cicloviaria	9	8
28	esús-sisep-dados-epidemiologicos-covid-19	7	5
29	matriz-tarifaria	7	5
30	conjuntos-habitacionais	6	2
31	demanda-turistica	6	5
32	licencas-de-tapume-emitidas	6	1
33	peçoas-no-cadastro-unico	6	3
34	bem-cultural-imovel	5	5
35	dados-da-estrutura-organizacional-da-pmbh	5	5
36	endereço	5	5
37	licencas-de-cacamba	5	3
38	bacia-hidrografica	4	4
39	cadastro-imobiliario-regional-norte	4	1
40	cadastros-de-veiculos-para-transporte-de-terra-e-ou-entulho-emitidos	4	3

### 3.3 Localização dos usuários<sup>5</sup>.

Os dados aqui listados se referem ao período de 01 a 31/10/2023.



	País ▾	+	↓ Usuários 1.136 100% do total
1	Brazil		1.111
2	United States		14
3	Canada		2
4	France		2
5	Italy		2
6	Chile		1
7	China		1
8	Germany		1

<sup>5</sup> Google Analytics -> Usuário -> Atributos do usuário -> Detalhes demográficos.

#### 4 Dados de acompanhamento para PPAG - Plano Plurianual de Ação Governamental.

Metas cumulativas

Sequência: 4882, Programa: 302, Ação: 2905, Sub-ação: 7, Diretoria: DSI.

Item acompanhado: Recurso de dados abertos publicado com visibilidade pública (Atualizações e/ou inserções publicados no Portal de Dados Abertos). O dado é apurado no mês subsequente após o encerramento dos trabalhos no referido mês.

Ano	Mês	Recursos publicados	Observações
2023	Janeiro	154	
2023	Fevereiro	133	
2023	Março	160	
2023	Abril	379	
2023	Mai	165	
2023	Junho	299	
2023	Julho	414	
2023	Agosto	366	
2023	Setembro	338	
2023	Outubro	198	
2023	Novembro	215	
2023	Dezembro	248	
2023	Total	3069	

## 5 Situação atual dos Planos de Dados Abertos.

PDA	Biênio
BELOTUR	2023-2025
BHTRANS	2023-2025
CTGM	2020-2022
Defesa Civil	Em elaboração
FMC	2020-2022
FPMZB	2023-2025
HOB	2023-2025
PBH Ativos	2023-2024
Prodabel	2020-2021
SLU	Em elaboração
SMASAC	2021-2022
SMC	2020-2021
SMDE	2021-2023
SMED	Em elaboração
SMEL	2021-2022
SMFA	2020-2022
SMMA	2023-2025
SMOBI	Em elaboração
SMPOG	2023-2025
SMPU	2023-2024
SMSA	Em elaboração
SUDECAP	Em elaboração
SUMOB	2023-2025
URBEL	2020-2022

## 6 Catálogo dos conjuntos de dados do Portal

CONJUNTO DE DADOS	DESCRICAÇÃO
2019 - Pesquisa com foliões do carnaval de Belo Horizonte	Pesquisa realizada com moradores turistas em Belo Horizonte que usufruem dos festejos de carnaval, identificando o perfil e tipos de consumo. Base de dados resultante de coleta de dados primários realizada em 2019 com moradores e turistas no carnaval de Belo Horizonte com a amostra foi representativa, com a definição sistemática dos elementos amostrais.
2021 - Ações de qualificação social e profissional de cidadãos encaminhados pelos postos do SINE	Ações de qualificação social e profissional de cidadãos encaminhados pelos postos do SINE, no âmbito do Programa Municipal de Qualificação, Emprego e Renda “ PMQER da Subsecretaria de Trabalho e Emprego ” SUTE.
2022 - Ações de qualificação social e profissional de cidadãos encaminhados pelos postos do SINE	Ações de qualificação social e profissional de cidadãos encaminhados pelos postos do SINE, no âmbito do Programa Municipal de Qualificação, Emprego e Renda “ PMQER da Subsecretaria de Trabalho e Emprego ” SUTE.
2023 - Pesquisa com foliões do carnaval de Belo Horizonte	Pesquisa realizada com moradores turistas em Belo Horizonte que usufruem dos festejos de carnaval, identificando o perfil e tipos de consumo. Base de dados resultante de coleta de dados primários realizada em 2023 com moradores e turistas nos Blocos de rua do carnaval de Belo Horizonte com a amostra foi representativa, com a definição sistemática dos elementos amostrais.
2023-2025 - Plano de Dados Abertos - Belotur	Plano de Dados Abertos para o biênio 2023-2025.

CONJUNTO DE DADOS	DESCRICAÇÃO
Índice de Qualidade de Nascentes	O modelo de cálculo do Índice de Qualidade das Nascentes em Belo Horizonte é "IQ_Nas tem como objetivo principal aferir a qualidade das nascentes cadastradas no município. A implementação de metodologias de análise da qualidade dos recursos hídricos superficiais e áreas de preservação permanente (Lei Federal 12.651/12[1] - Novo Código Florestal) são ferramentas fundamentais para o planejamento estratégico territorial bem como para o planejamento de ações de recuperação e manutenção ambiental, visando a gestão integrada dos recursos hídricos compatíveis com o desenvolvimento sustentável. Periodicidade prevista para publicação: Semestral. Para visualização em mapa utilize o EPSG: 31983.
Índice de Qualidade de Vida Urbana (IQVU)	Arquivo de texto com os dados utilizados do IQVU tendo por objetos as Unidades de Planejamento (UP) de Belo Horizonte (MG) e por atributos os indicadores.
Índice de Vulnerabilidade da Saúde	Combinação de diferentes variáveis num indicador que busca resumir informações relevantes, apontando áreas prioritárias para intervenção e alocação de recursos na área da saúde. Periodicidade prevista para publicação: eventual. Para visualização em mapa utilize o EPSG: 31983.
Área de Abrangência da Saúde	Delimitação espacial referente à área de atuação dos Centros de Saúde do município de Belo Horizonte, de acordo com a necessidade do local. Periodicidade prevista para publicação: mensal. Para visualização em mapa utilize o EPSG: 31983.
Área de Preservação Permanente	Espaços territoriais especialmente protegidos cobertos ou não por vegetação nativa, com a função ambiental de preservar os recursos hídricos, a paisagem, a estabilidade geológica e a biodiversidade. Periodicidade prevista para publicação: mensal. Para visualização em mapa utilize o EPSG: 31983.

CONJUNTO DE DADOS	DESCRICAO
Área de Proteção Cultural	<p>Apresenta os perímetros das áreas protegidas pelo Conselho Deliberativo do Patrimônio Cultural do Município de Belo Horizonte – CDPCM-BH, além das áreas protegidas em âmbito estadual e federal dentro do município de Belo Horizonte. Imóveis inseridos dentro destes perímetros podem estar sujeitos a diretrizes de proteção e/ou diretrizes especiais de projeto. Periodicidade prevista para publicação: mensal. Para visualização em mapa utilize o EPSG: 31983.</p>
Área de Restrição Voo Drone	<p>O dado apresenta as poligonais com os limites de permissividades, quanto a altura máxima de voo, em operações com a utilização de aeronaves não tripuladas, para uso em proveito dos órgãos ligados aos governos federal, estadual e municipal, em áreas de aproximação e decolagem de aeródromos, segundo a portaria DECEA n 109/DGCEA, de 22 de maio de 2020, que aprova a edição do MCA 56-3. Periodicidade prevista para publicação: Anual. Para visualização em mapa utilize o EPSG: 31983.</p>
Área Pública com Wifi	<p>Localização dos equipamentos de WIFI da Prefeitura de Belo Horizonte em áreas públicas permitindo acesso gratuito a internet em um determinado raio de alcance. Periodicidade prevista para publicação: mensal. Para visualização em mapa utilize o EPSG: 31983.</p>
Área Risco Geológico	<p>Localização espacial de áreas que tendem a apresentar o tipo de risco geológico em grau significativo, mapeadas em estudo técnico de 1996, coordenado pela UFMG e também as áreas de risco de inundação mapeadas pela Sudecap/PBH. Periodicidade prevista para publicação: eventual. Para visualização em mapa utilize o EPSG: 31983.</p>
Áreas de Diretrizes Especiais - ADE - Lei 7166/96	<p>Porções do território municipal que, em função de especificidades urbanísticas, culturais ou ambientais, demandam a adoção de políticas específicas de parcelamento, ocupação ou uso do solo de caráter restritivo em relação às normas gerais da legislação urbana municipal. Referente a Lei 7.166/96. Periodicidade prevista para publicação: Anual. Para visualização em mapa utilize o EPSG: 31983.</p>



CONJUNTO DE DADOS	DESCRICAÇÃO
Áreas de Diretrizes Especiais - ADE - Lei 11181/19	Porções do território municipal que, em função de especificidades urbanísticas, culturais ou ambientais, demandam a adoção de políticas específicas de parcelamento, ocupação ou uso do solo de caráter restritivo em relação às normas gerais da legislação urbana municipal. Periodicidade prevista para publicação: anual. Para visualização em mapa utilize o EPSG: 31983.
Áreas de Especial Interesse Social - AEIS - Lei 7166/96	As Áreas Especiais de Interesse Social - AEIS - são aquelas edificadas ou não, destinadas à implantação de programas e empreendimentos de interesse social, com predominância do uso habitacional, conforme diretrizes da PMH. Periodicidade prevista para publicação: Anual. Para visualização em mapa utilize o EPSG: 31983.
ADE de Interesse Ambiental - Lei 11181/19	São aquelas nas quais existe interesse público na preservação ambiental, em decorrência da presença de atributos ambientais relevantes ou da necessidade de qualificação ambiental das unidades de vizinhança, a ser incentivada por meio de mecanismos previstos na legislação municipal. Periodicidade prevista para publicação: anual. Para visualização em mapa utilize o EPSG: 31983.
ADE Setores - Lei 11181/19	Conjunto de delimitações territoriais presente na legislação urbana da categoria setor de áreas de diretrizes especiais da Lei 11.181/2019, que aprova o Plano Diretor do município. Correspondem a subdivisões com objetivos específicos identificados na legislação das porções do território municipal que, em função de especificidades urbanísticas, culturais ou ambientais, demandam a adoção de políticas específicas de parcelamento, ocupação ou uso do solo de caráter restritivo em relação às normas gerais da legislação urbana municipal. Para visualização em mapa utilize o EPSG: 31983. Periodicidade prevista para publicação: anual.

CONJUNTO DE DADOS	DESCRICAÇÃO
AEIS Ambiental 11181/19	Interesse - Lei
	Porções do território municipal subutilizadas, desocupadas ou predominantemente desocupadas, dotadas de elementos ambientais relevantes, nas quais é possível a compatibilização entre a proteção de atributos naturais e paisagísticos, a geração de espaços públicos de lazer, a implantação de EUC e a produção de empreendimentos de interesse social. Periodicidade prevista para publicação: anual. Para visualização em mapa utilize o EPSG: 31983.
Alvarás de Localização e Funcionamento Emitidos	de e
	Dados dos alvarás de localização e funcionamento emitidos. A periodicidade prevista de publicação dos recursos é mensal.
Alvarás de Obra em Logradouro Emitidos	de Obra em Logradouro Público
	Dados dos alvarás de obra em logradouro público emitidos. A periodicidade prevista de publicação dos recursos é mensal.
Alvarás de Urbanização Emitidos	de
	Dados dos alvarás de urbanização emitidos. A periodicidade prevista de publicação dos recursos é semestral.
Antena	Localização espacial das antenas instaladas em estruturas em lotes e terrenos indivisos (greenfields), em edificações (fachadas, lajes de cobertura/rooftops) e em logradouros públicos em mobiliários urbanos práticos ou compartilhados com o objetivo de apresentação georreferenciada de todas as antenas licenciadas no município ao cidadão, seja ele usuário dos serviços de telecomunicações ou interessados em utilizar as infraestruturas instaladas através de compartilhamento. Periodicidade prevista para publicação: Mensal Para visualização em mapa utilize o EPSG: 31983.
Aquisições de produtos/serviços	de
	Conjunto de informações de aquisição de produtos e serviços. A periodicidade de publicação prevista para os recursos é semestral.
Arrecadação ISSQN	
	Arrecadação mensal do Imposto sobre Serviços de Qualquer Natureza – ISSQN, detalhado por ISSQN prático e ISSQN retido na fonte e de autônomos. Periodicidade prevista para publicação dos recursos: mensal.

CONJUNTO DE DADOS	DESCRICAO
Arrecadação Mensal do Município - Receitas	Arrecadação mensal do Município classificada pela Receita. O arquivo "Arrecadação Mensal do Município - Receitas" é atualizado de forma acumulativa ao longo do ano. Sendo assim, no arquivo do último mês, constam todos os valores arrecadados referentes aos meses anteriores. Periodicidade prevista de publicação dos recursos: mensal.
Articulação 1:1000	Subdivisão espacial do município em quadriculas articuladas associadas ao georeferenciamento de fotografias aéreas ortorretificadas e ao levantamento aerofotogramétrico do município de Belo Horizonte (plantas de quadriculas: edificações) ano 1972/73. 1:1000, perfazendo um total de 1360 folhas articuladas, distribuídas em todo o território. Periodicidade prevista para publicação: estático. Para visualização em mapa utilize o EPSG: 31983.
Articulação 1:2000	Subdivisão espacial do município em quadriculas articuladas associadas ao georeferenciamento de fotografias aéreas ortorretificadas e ao levantamento aerofotogramétrico do município de Belo Horizonte no ano de 1972/73, totalizando 346 folhas articuladas distribuídas em todo o território. Periodicidade prevista para publicação: estático. Para visualização em mapa utilize o EPSG: 31983.
Articulação 1:5000	Quadriculas de mapeamento representado em plantas cartográficas realizado no município de Belo Horizonte em 1972/73, na escala 1:5.000, distribuídas em todo o território e entorno, totalizando 73 quadriculas, sendo 68 em Belo Horizonte. Periodicidade prevista para publicação: estático. Para visualização em mapa utilize o EPSG: 31983.
Articulação Planta de 1942	Quadriculas de mapeamento representado em plantas cartográficas realizado no município de Belo Horizonte em 1942, na escala 1: 2.000, totalizando 132 articulações, distribuídas na porção central do município e em uma porção do Barreiro. Periodicidade prevista para publicação: estático. Para visualização em mapa utilize o EPSG: 31983.

CONJUNTO DE DADOS	DESCRICAÇÃO
Articulação Planta de 1953	<p>Quadrículas de mapeamento representado em plantas cartográficas realizado no município de Belo Horizonte em 1953, na escala 1:5.000, perfazendo um total de 68 folhas articuladas, distribuídas em todo o território. Periodicidade prevista para publicação: estético. Para visualização em mapa utilize o EPSG: 31983.</p>
Assinaturas Digitais	<p>Volume de assinaturas realizadas pelo serviço de assinatura digital da PBH. Os dados abaixo são agregados mês a mês para compor o registro histórico referente ao ano informado no recurso. A previsão de publicação dos recursos é mensal.</p>
Atendimentos em editais públicos	<p>Número de aprovados através dos editais executados pela Secretaria Municipal de Cultura (SMC): BH nas Telas - Fundo e Lei Municipal de Incentivo à Cultura (LMIC). A periodicidade de publicação prevista é anual.</p>
Atividade Econômica	<p>Localização das atividades econômicas cadastradas no município de Belo Horizonte categorizado de acordo com o CNAE - Classificação Nacional de Atividades Econômicas. Periodicidade prevista para publicação: mensal. Para visualização em mapa utilize o EPSG: 31983.</p>
Atividades Econômicas Autônomas	<p>Localização das atividades econômicas exercidas pelos Autônomos cadastrados junto ao Cadastro de Contribuintes de Tributos Mobiliários - CMC no município de Belo Horizonte. As atividades são classificadas conforme a tabela Classificação Brasileira de Ocupações - CBO, da Secretaria de Trabalho do Ministério da Economia. Periodicidade prevista para publicação: mensal. Para visualização em mapa utilize o EPSG: 31983.</p>
Atrativo Turístico	<p>Localização dos atrativos turísticos do município de Belo Horizonte. Um atrativo turístico é todo lugar, objeto ou acontecimento de interesse para o turismo, motivando assim, deslocamento humano (Embratur, 1984). Periodicidade prevista para publicação: mensal. Para visualização em mapa utilize o EPSG: 31983.</p>
Autorizações de Tráfego de Terra, Entulho e Material Orgânico Emitidas	<p>Dados das licenças para tráfego de terra, entulho e material orgânico emitidas. A periodicidade prevista de publicação dos recursos é mensal.</p>

CONJUNTO DE DADOS	DESCRICAÇÃO
Bacia Hidrográfica	Delimitação das áreas drenadas pelos afluentes do Ribeirão Arrudas, Ribeirão da Onça, Ribeirão da Izidora e Rio das Velhas demarcadas pelo relevo por meio dos divisores de águas, estando total ou parcialmente inseridos no município de Belo Horizonte. Periodicidade prevista para publicação: Anual. Para visualização em mapa utilize o EPSG: 31983.
Bacia Hidrográfica Elementar	Subdivisões referentes as Bacias Hidrográficas principais do município de Belo Horizonte. Periodicidade prevista para publicação: Anual. Para visualização em mapa utilize o EPSG: 31983.
Bairro Oficial	Delimitação dos bairros aprovados em planta de parcelamento do solo e registrados em cartório, desde o surgimento da Capital. Periodicidade prevista para publicação: sob demanda. Para visualização em mapa utilize o EPSG: 31983.
Bairro Popular	Representação poligonal dos bairros reconhecidos popularmente, pertencentes ao município de Belo Horizonte. O bairro é uma subdivisão espacial publicada por lei. O conjunto de dados inclui os limites de bairros, conjuntos e vilas da capital. Periodicidade prevista para publicação: eventual. Para visualização em mapa utilize o EPSG: 31983.
Baixas de Construção Concedidas	Dados das baixas de construção concedidas. A periodicidade prevista de publicação dos recursos é mensal.
Balancetes PBH Ativos	Conto informático referentes à compilação dos resultados de débitos e créditos das contas contábeis da PBH Ativos (empresa estatal da administração indireta para apoio da Prefeitura de Belo Horizonte em projetos de parcerias público-privadas) durante o período indicado no nome do recurso. Os dados têm origem no sistema Protheus - TOTVS, são divulgados mensalmente no site da PBH Ativos e, depois de auditados, não podem ser alterados. Este conjunto de dados tem publicação mensal.

CONJUNTO DE DADOS	DESCRICAÇÃO
Bem Cultural Imóvel	Os bens culturais imóveis são objetos do tipo polígono e constituem-se de bens que, por sua natureza de imobilidade ou fixação ao solo, de modo artificial e permanente, dele não possam se mover, em seu todo, sem se desfazerem ou se destruírem. Existem quatro graus de proteção que se aplicam aos bens culturais imóveis: tombados, processo de tombamento aberto, Registro Documental aprovado e Registro Documental solicitado. Periodicidade prevista para publicação: mensal. Para visualização em mapa utilize o EPSG: 31983.
Bem Cultural Imaterial	Os bens culturais imateriais são objetos do tipo polígono que se referem às áreas nas quais existem bens culturais imateriais protegidos pelo município. São três graus de proteção que se aplicam aos bens culturais imateriais: registrado como patrimônio imaterial, processo de registro imaterial aberto, e locais que abrigam patrimônio imaterial. Periodicidade prevista para publicação: mensal. Para visualização em mapa utilize o EPSG: 31983.
Bem Cultural Integrado	Os bens culturais integrados são objetos do tipo ponto e constituem-se de bens mais conhecidos como elementos artísticos ou artes aplicadas e constituem-se na ornamentação que compõe a ambiência arquitetônica das edificações. De natureza escultórica e/ou pictural, são cantarias, pilastras, coluna, arcos-cruzeiro, pilótipos, balaustradas, rebordos, forros policromados, painéis parietais, etc. Periodicidade prevista para publicação: mensal. Para visualização em mapa utilize o EPSG: 31983.
Bem Cultural Móvel	Os bens culturais móveis são objetos do tipo ponto e constituem-se de bens que compõem um conjunto de elementos artísticos, artefatos culturais e objetos significativos para a memória que inclui imagens, alfaias, mobiliário, etc. Periodicidade prevista para publicação: mensal. Para visualização em mapa utilize o EPSG: 31983.

CONJUNTO DE DADOS	DESCRICAÇÃO
Bem Cultural Natural	Os bens culturais naturais são objetos do tipo polígono e constituem-se de bens que, por sua natureza de imobilidade ou fixação ao solo, de modo natural e permanente, dele não se possam mover, em seu todo, sem se desfazerem ou destruírem. Periodicidade prevista para publicação: mensal. Para visualização em mapa utilize o EPSG: 31983.
Bem Cultural Urbano	Os bens culturais urbanos são objetos do tipo polígono e constituem-se de bens que são estruturas urbanas de especial importância que guardam homogeneidade paisagística ou são referenciais formadores da personalidade única do lugar. Periodicidade prevista para publicação: mensal. Para visualização em mapa utilize o EPSG: 31983.
Beneficiários do Benefício Prestado Continuado - BPC	Dados de pessoas beneficiárias do Benefício de Prestado Continuado - BPC, previsto na Lei Orgânica da Assistência Social - LOAS - garantia de um salário mínimo por mês ao idoso com idade igual ou superior a 65 anos ou a pessoa com deficiência de qualquer idade.
BH Resolve	Localização da Central de Atendimento Presencial da Prefeitura de Belo Horizonte. BH Resolve corresponde a um canal de atendimento integrado. Em um único espaço, é disponibilizado atendimento de diversos órgãos e entidades municipais, sob a gestão de uma administração central orientada por padrões de qualidade no atendimento e no relacionamento com o cidadão. Para visualização em mapa utilize o EPSG: 31983. Periodicidade prevista para publicação: mensal.
Brejo	Delimitação das áreas de terrenos alagadiços no município de Belo Horizonte. Periodicidade prevista para publicação: mensal. Para visualização em mapa utilize o EPSG: 31983.
Cadastro Imobiliário Regional Barreiro	Localização espacial dos imóveis ativos na Regional Barreiro, constantes no Cadastro Tributário Imobiliário do Município de Belo Horizonte e seus dados cadastrais. O objetivo de criação do dado é para dar publicidade e transparência para os cidadãos, pesquisadores, estudantes, que desejam conhecer como é a distribuição imobiliária no território municipal. Periodicidade prevista para publicação: mensal. Para visualização em mapa utilize o EPSG: 31983.

CONJUNTO DE DADOS	DESCRICAÇÃO
Cadastro Imobiliário Regional Centro-Sul	Localização espacial dos imóveis ativos na Regional Centro-Sul, constantes no Cadastro Tributário Imobiliário do Município de Belo Horizonte e seus dados cadastrais. O objetivo de criação do dado é para dar publicidade e transparência para os cidadãos, pesquisadores, estudantes, que desejam conhecer como a distribuição imobiliária no território municipal. Periodicidade prevista para publicação: mensal. Para visualização em mapa utilize o EPSG: 31983.
Cadastro Imobiliário Regional Leste	Localização espacial dos imóveis ativos na Regional Leste, constantes no Cadastro Tributário Imobiliário do Município de Belo Horizonte e seus dados cadastrais. O objetivo de criação do dado é para dar publicidade e transparência para os cidadãos, pesquisadores, estudantes, que desejam conhecer como a distribuição imobiliária no território municipal. Periodicidade prevista para publicação: mensal. Para visualização em mapa utilize o EPSG: 31983.
Cadastro Imobiliário Regional Nordeste	Localização espacial dos imóveis ativos na Regional Nordeste, constantes no Cadastro Tributário Imobiliário do Município de Belo Horizonte e seus dados cadastrais. O objetivo de criação do dado é para dar publicidade e transparência para os cidadãos, pesquisadores, estudantes, que desejam conhecer como a distribuição imobiliária no território municipal. Periodicidade prevista para publicação: mensal. Para visualização em mapa utilize o EPSG: 31983.
Cadastro Imobiliário Regional Noroeste	Localização espacial dos imóveis ativos na Regional Noroeste, constantes no Cadastro Tributário Imobiliário do Município de Belo Horizonte e seus dados cadastrais. O objetivo de criação do dado é para dar publicidade e transparência para os cidadãos, pesquisadores, estudantes, que desejam conhecer como a distribuição imobiliária no território municipal. Periodicidade prevista para publicação: mensal. Para visualização em mapa utilize o EPSG: 31983.



CONJUNTO DE DADOS	DESCRICAÇÃO
Cadastro Imobiliário Regional Norte	Localização espacial dos imóveis ativos na Regional Norte, constantes no Cadastro Tributário Imobiliário do Município de Belo Horizonte e seus dados cadastrais. O objetivo de criação do dado é para dar publicidade e transparência para os cidadãos, pesquisadores, estudantes, que desejam conhecer como a distribuição imobiliária no território municipal. Periodicidade prevista para publicação: mensal. Para visualização em mapa utilize o EPSG: 31983.
Cadastro Imobiliário Regional Oeste	Localização espacial dos imóveis ativos na Regional Oeste, constantes no Cadastro Tributário Imobiliário do Município de Belo Horizonte e seus dados cadastrais. O objetivo de criação do dado é para dar publicidade e transparência para os cidadãos, pesquisadores, estudantes, que desejam conhecer como a distribuição imobiliária no território municipal. Periodicidade prevista para publicação: mensal. Para visualização em mapa utilize o EPSG: 31983.
Cadastro Imobiliário Regional Pampulha	Localização espacial dos imóveis ativos na Regional Pampulha, constantes no Cadastro Tributário Imobiliário do Município de Belo Horizonte e seus dados cadastrais. O objetivo de criação do dado é para dar publicidade e transparência para os cidadãos, pesquisadores, estudantes, que desejam conhecer como a distribuição imobiliária no território municipal. Periodicidade prevista para publicação: mensal. Para visualização em mapa utilize o EPSG: 31983.
Cadastro Imobiliário Regional Venda Nova	Localização espacial dos imóveis ativos na Regional Venda Nova, constantes no Cadastro Tributário Imobiliário do Município de Belo Horizonte e seus dados cadastrais. O objetivo de criação do dado é para dar publicidade e transparência para os cidadãos, pesquisadores, estudantes, que desejam conhecer como a distribuição imobiliária no território municipal. Periodicidade prevista para publicação: mensal. Para visualização em mapa utilize o EPSG: 31983.
Cadastros de Veículos para Transporte de Terra e ou Entulho Emitidos	Dados das licenças de veículos para transporte de terra e/ou entulho emitidas. A periodicidade prevista de publicação dos recursos é mensal.

CONJUNTO DE DADOS	DESCRICAÇÃO
Canteiro Central	Polígonos dos obstáculos físicos construídos como separador de pistas de rolamento, eventualmente substituído por marcas viárias, no município de Belo Horizonte. Periodicidade prevista para publicação: mensal. Para visualização em mapa utilize o EPSG: 31983.
Capela Velário	Localização da capela velário público do município de Belo Horizonte. Periodicidade prevista para publicação: mensal. Para visualização em mapa utilize o EPSG: 31983.
Catálogo do conjunto de dados do Portal de Dados Abertos da PBH	O 'Catálogo do conjuntos de dados do Portal de Dados Abertos da PBH' é um conjunto de dados abrangente que descreve os conjuntos de dados disponíveis no Portal de Dados Abertos da Prefeitura de Belo Horizonte. Esse catálogo busca fornecer uma visão geral dos conjuntos de dados disponíveis, ajudando os usuários a entenderem a diversidade e a variedade de informações disponíveis para consulta e análise. Os conjuntos de dados presentes no Portal de Dados Abertos estão disponíveis para acesso público, sendo possível realizar o download dos arquivos ou utilizar APIs para obter os dados de forma programática. Essa iniciativa visa promover a reutilização de dados públicos, permitindo que eles sejam explorados por pesquisadores, estudantes, desenvolvedores e outros profissionais interessados em analisar e visualizar informações sobre a cidade de Belo Horizonte. A periodicidade prevista para a publicação é semanal.
Cemitório Público	Localização dos cemitérios particulares do município de Belo Horizonte. Periodicidade prevista para publicação: mensal. Para visualização em mapa utilize o EPSG: 31983.
Centralidade Local - Lei 11181/19	Porções do território municipal onde se pretende direcionar maior adensamento construtivo e populacional e a concentração de atividades econômicas, complementarmente à qualificação urbana do espaço urbano. Periodicidade prevista para publicação: anual. Para visualização em mapa utilize o EPSG: 31983.
Centro de Atendimento ao Turista	Informações sobre os Centros de Atendimento ao Turista da Belotur. Periodicidade prevista para publicação: mensal. Para visualização em mapa utilize o EPSG: 31983

CONJUNTO DE DADOS	DESCRICAÇÃO
Centro de Inclusão Digital	Localização dos equipamentos públicos com serviços de inclusão social, tais como telecentros, centros de qualificação em TI, Hotspots no município de Belo Horizonte. Periodicidade prevista para publicação: mensal. Para visualização em mapa utilize o EPSG: 31983.
Centro de Referência Especializado de Assistência Social - CREAM	Localização de equipamento público de atendimento mais ágil e próximo às famílias que moram em áreas de risco e que necessitam de abrigo emergencial no município de Belo Horizonte. Periodicidade prevista para publicação: mensal. Para visualização em mapa utilize o EPSG: 31983. Essa publicação é em continuidade da publicação: <a href="https://ckan.pbh.gov.br/dataset/centro-de-referencia-especializado-de-assistencia-social-crear_des">https://ckan.pbh.gov.br/dataset/centro-de-referencia-especializado-de-assistencia-social-crear_des</a> , devido à alteração dos atributos.
Centro de Referência Especializado de Assistência Social - CREAM (descontinuado)	Localização de equipamento público de atendimento mais ágil e próximo às famílias que moram em áreas de risco e que necessitam de abrigo emergencial no município de Belo Horizonte. Periodicidade prevista para publicação: mensal. Para visualização em mapa utilize o EPSG: 31983. Essa publicação foi descontinuada devido à alteração dos atributos. Acesse a nova publicação em: <a href="https://ckan.pbh.gov.br/dataset/crear">https://ckan.pbh.gov.br/dataset/crear</a>
Centro de Vivência Agroecológica - CEVAE	Localização dos espaços público-comunitários que buscam difundir práticas ecologicamente adequadas de segurança alimentar, saúde, educação ambiental e agricultura urbana no município de Belo Horizonte. Periodicidade prevista para publicação: mensal. Para visualização em mapa utilize o EPSG: 31983.
Centros de Referência e Centro Especializado SUDC	Relação dos Centros de Referência e Centro Especializado de Atendimento à Mulher da Subsecretaria de Direitos de Cidadania (SUDC), os quais constituem-se equipamentos da Prefeitura de Belo Horizonte onde se oferta serviços, programas, se acolhe e se desenvolve ações que visam a promoção e a defesa dos direitos para públicos específicos.
Certidões de Demolição Emitidas	Dados das certidões de demolição emitidas. A periodicidade prevista de publicação dos recursos é mensal. Meses sem emissão de licenças: 2020-05.

CONJUNTO DE DADOS	DESCRICAÇÃO
Circulação Viária	Rede de trechos de logradouro que indica o sentido do tráfego destinado à circulação de veículos no município de Belo Horizonte. Periodicidade prevista para publicação: mensal. Para visualização em mapa utilize o EPSG: 31983.
Circulação Viária - N <sup>3</sup> do Trecho	Demarcação do início e do fim do trecho da circulação viária por meio de uma feição pontual no município de Belo Horizonte. Periodicidade prevista para publicação: mensal. Para visualização em mapa utilize o EPSG: 31983.
Circunscrição Cartorial Registro de Imóveis	Circunscrição geográfica de atuação dos registradores estabelecida para efeito do registro de imóveis no Município de Belo Horizonte. Periodicidade prevista para publicação: sob demanda. Para visualização em mapa utilize o EPSG: 31983.
Classificação de Calçadas - Anexo VIII Lei 11181/2019 (Desativado)	Representação territorial da localização da Classificação de Calçadas para tratamento em Belo Horizonte de modo a cumprir os objetivos previstos no Plano Diretor de Mobilidade Urbana de Belo Horizonte conforme Capítulo I do Título XI da Lei 11.181/2019. Observação: Esse conjunto de dados foi desativado em março de 2023. Para obtenção dos dados de Classificação de Calçadas da Lei 11.181/2019 utilizar o seguinte conjunto de dados: <a href="https://dados.pbh.gov.br/dataset/classificacao-de-calcadas-lei-11181">https://dados.pbh.gov.br/dataset/classificacao-de-calcadas-lei-11181</a>
Classificação de Calçadas - Lei 11181/19	Representação territorial da localização da Classificação de Calçadas para tratamento em Belo Horizonte de modo a cumprir os objetivos previstos no Plano Diretor de Mobilidade Urbana de Belo Horizonte conforme Capítulo I do Título XI da Lei 11.181/2019. Periodicidade prevista para publicação: anual. Para visualização em mapa utilize o EPSG: 31983.
Classificação Viária - Lei 11181/19	Conjunto de delimitações territoriais presente na legislação urbanística da categoria classificação viária da Lei 11.181/2019, que aprova o Plano Diretor do município. Corresponde a hierarquização do sistema viário do município. Periodicidade prevista para publicação: anual. Para visualização em mapa utilize o EPSG: 31983.

CONJUNTO DE DADOS	DESCRICAÇÃO
Classificação Viária - Lei 7166/96	Divisão das vias urbanas em: Vias de Tráfego Rápido; Arteriais; Coletoras; Locais; e as vias rurais: Rodovias; Estradas. Referente a Lei 7166/96. Periodicidade prevista para publicação: Anual. Para visualização em mapa utilize o EPSG: 31983.
Coeficiente CN Censo 2021	Valor do Coeficiente CN do Município de Belo Horizonte, censo 2021, para cálculos de vazões pelo método SCS com vistas ao desenvolvimento de estudos hidrológicos e hidráulicos. Periodicidade prevista para publicação: única. Para visualização em mapa utilize o EPSG: 31983.
Coeficiente CN Censo Lei 11181	Valor do Coeficiente CN, estimado para o censo da Lei 11181 no Município de Belo Horizonte, considerando o Plano Diretor implantado com seus parâmetros urbanísticos utilizados ao máximo, para cálculos de vazões pelo método SCS com vistas ao desenvolvimento de estudos hidrológicos e hidráulicos. Periodicidade prevista para publicação: única. Para visualização em mapa utilize o EPSG: 31983.
Coeficiente de Aproveitamento Básico - Lei 11181/19	Porções do território municipal que possuem Índice que, multiplicado pela Área do terreno, define o potencial construtivo inerente ao mesmo, a ser exercido por empreendimento público ou privado de forma gratuita, vigentes por 3 (três) anos a partir da data da entrada em vigor da lei. Periodicidade prevista para publicação: anual. Para visualização em mapa utilize o EPSG: 31983.
Coeficiente Escoamento Superficial	Coeficiente de Escoamento (runoff) para cálculos de vazões pelo método racional vistas ao dimensionamento de dispositivos de microdrenagem no Município de Belo Horizonte. Periodicidade prevista para publicação: única. Para visualização em mapa utilize o EPSG: 31983.
Coleta de Resíduos	Atendimento do serviço de recolhimento de resíduos sólidos domiciliares porta a porta do município de Belo Horizonte. Periodicidade prevista para publicação: mensal. Para visualização em mapa utilize o EPSG: 31983.
Coleta Seletiva Locais Entrega Voluntária	Relação de endereços onde estão instalados equipamentos para coleta seletiva de resíduos secos (papel, metal, plástico e vidro).

CONJUNTO DE DADOS	DESCRICAO
Coleta Seletiva Porta a Porta	Trecho de Logradouro correspondente ao atendimento regular porta a porta com serviço de coleta de materiais recicláveis (papel, metal, plástico e vidro). Periodicidade prevista para publicação: mensal. Para visualização em mapa utilize o EPSG: 31983.
Coletas de Resíduos Sólidos	Tabelas de dados relativos a coleta de resíduos urbanos. A periodicidade prevista para atualização é anual.
Composição do Gabinete SUDC	Descrição da estrutura do Gabinete da Subsecretaria de Direitos de Cidadania (SUDC), da Secretaria Municipal de Assistência Social, Segurança Alimentar e Cidadania (SMASAC).
Conexão de Fundo de Vale - Lei 11181/19	Porções do território municipal que correspondem a fundos de vale onde há necessidade de saneamento ambiental amplo, visando a restauração da qualidade dos cursos d'água, a necessidade de contenção de cheias, a recuperação de ambientes hídricos e a intervenção em áreas de preservação permanente, de forma a viabilizar a implantação de parques lineares. Periodicidade prevista para publicação: anual. Para visualização em mapa utilize o EPSG: 31983.
Conexão Verde - Lei 11181/19	Porções do território municipal que correspondem as vias que interligam zonas de preservação ambiental e áreas de diretrizes especiais ambientais, visando a melhoria da arborização urbana e a formação de corredores ecológicos. Periodicidade prevista para publicação: anual. Para visualização em mapa utilize o EPSG: 31983.
Conheça mais sobre Dados Abertos e Abertura de Dados Governamentais	Explore e aprofunde seus conhecimentos sobre este campo em rápida evolução. Nossa coleção de livros aborda uma variedade de tópicos relacionados a dados abertos, incluindo conceitos fundamentais, metodologias de coleta e análise, boas práticas de governança, visualização de dados e muito mais. Se você é um profissional, pesquisador, estudante ou simplesmente alguém interessado em entender melhor o valor e o impacto dos dados abertos, você está no lugar certo! Você encontrará tanto títulos introdutórios para iniciantes quanto obras mais avançadas para especialistas, garantindo que há algo para todos. Desfrute da leitura! A periodicidade de publicação neste conjunto de dados é eventual.

CONJUNTO DE DADOS	DESCRICAO
Conjunto Habitacionais Regularizados	<p>Conjunto de dados do número de unidades habitacionais e domicílios beneficiados, situados nos Conjuntos Habitacionais regularizados, implantados pelo poder público para a população de baixa renda, caracterizados no Plano Diretor do Município como AEIS-1 ou inseridos em ZEIS- 1, aprovados e registradas nos respectivos cartórios de registro de imóveis. Esse Conjunto de Dados tem a periodicidade anual. AEIS é “Área de Especial Interesse Social ZEIS é “Zona de Especial Interesse Social</p>
Conjunto Habitacional	<p>Delimitação espacial dos conjuntos de condomínios de prédios ou casas originados de produção habitacional de interesse social, por iniciativa pública ou em parceria, viabilizados após a implementação da Política Municipal de Habitação (1993). Podem estar situados dentro das Vilas e Favelas ou na cidade formal no município de Belo Horizonte. Periodicidade prevista para publicação: mensal. Para visualização em mapa utilize o EPSG: 31983.</p>
Conjuntos Habitacionais	<p>A Companhia Urbanizadora e de Habitação de Belo Horizonte (Urbel) é a empresa pública, criada em 1983, responsável pela implementação da Política Municipal de Habitação Popular. Os conjuntos habitacionais, construídos pelo poder público, atendem as famílias moradoras de vilas e favelas ou reassentadas por obras públicas. O arquivo apresenta os conjuntos habitacionais construídos pela Prefeitura e suas localidades. Esse conjunto de dados tem a periodicidade de publicação eventual.</p>
Consultas formais à Legislação Tributária	<p>Soluções de consultas formais formuladas pelos contribuintes sobre a legislação tributária do Município de Belo Horizonte. O recurso associado a este conjunto de dados é uma página html que contém a base completa de todos os anos. Novas informações são inseridas automaticamente no recurso apontado no link .</p>
Contagem detalhada de pontos de função	<p>Informações sobre a contagem detalhada de pontos de função. Considera-se os quantitativos de ponto de função reconhecidos pela Prodabel GSAS considerando CPM, SISP e Itens não Mensuráveis por ponto de função contratuais. A periodicidade prevista para publicação dos recursos é de 3 meses.</p>

CONJUNTO DE DADOS	DESCRICAÇÃO
Contagens Volumétricas de Radares	Contagens volumétricas dos radares instalados nas principais vias de Belo Horizonte classificadas por tipo de veículo. Os arquivos não contém dados de TODOS radares em virtude de vigências contratuais, tamanho dos arquivos e roubos e furtos de equipamentos em campo.
Contratos Covid-19	Contratações emergenciais relacionadas ao Coronavírus, nos termos da Lei Federal nº 13.979, de 6 de fevereiro de 2020, contendo nome do contratado, CNPJ, objeto, valor, processo de compra, datas de início e fim e é o contratante.
Contribuintes com indeferimento de opção do Simples Nacional	Relatório de todos os contribuintes que tiveram pedido de opção ao regime do Simples Nacional indeferido pela Fazenda Pública de Belo Horizonte, a partir da data referenciada, tendo em vista a existência de débitos tributários junto ao Município. A periodicidade prevista de publicação dos recursos será anual.
Contribuintes excluídos do Simples Nacional	Relatório de todos os contribuintes excluídos do regime do Simples Nacional pela Fazenda Pública de Belo Horizonte, a partir da data referenciada, tendo em vista a existência de débitos tributários junto ao Município. A periodicidade prevista de publicação dos recursos será anual.
Coordenadas de contorno das Regiões Administrativas do Município	Limites das regiões político administrativas do município de Belo Horizonte
Coordenadas de contorno de Canteiro Central	Obstáculo físico construído como separador de duas pistas de rolamento, eventualmente substituído por marcas viárias.
Coordenadas de contorno e dados de Lote CTM	Produto gerado a partir de levantamento aerofotogramétrico. Atualizado diariamente no setor do cadastro (CTM).
Coordenadas de contorno e dados de Praça	Mapeamento dos locais de praça no município de Belo Horizonte.
Coordenadas de contorno e dados de Quadra CTM	Limite das quadras/quarteirões do município de Belo Horizonte



CONJUNTO DE DADOS	DESCRICAÇÃO
Coordenadas de meio fio-quadra	Camada vetorial produzida por meio de levantamento aerofotogramétrico e levantamento de campo.
Coordenadas de Trevo	Tipo de ligação entre rodovias.
Coordenadas do contorno do Município	Divisão territorial político administrativo do município de Belo Horizonte.
Coordenadas e dados de Trecho Logradouro	Cadastro associado aos trechos de logradouro mapeados no município de Belo Horizonte, quanto a disponibilidade da infraestrutura.
Curso D'Água	Delimitação linear dos corpos de água fluente, como rios, córregos, riachos, regatos, ribeiros, ribeiras, dentre outros, de acordo com o tipo de leito e cobertura, que estejam localizados em Belo Horizonte.. Periodicidade prevista para publicação: mensal. Para visualização em mapa utilize o EPSG: 31983.
Curva de Nivel de 5M	Linhas de igual valor de cota altimétrica, variando de 5 em 5m, no município de Belo Horizonte. Periodicidade prevista para publicação: Anual. Para visualização em mapa utilize o EPSG: 31983.
Dados custos mensais do Programa Meio Passe Estudantil	Dados dos custos mensais do Programa de Auxílio ao Transporte Escolar (ou meio-passe estudantil) que é um benefício financiado pela Prefeitura de Belo Horizonte, equivalente a 50% do valor das tarifas pagas no percurso ida e volta entre a residência e a escola do aluno beneficiário, sendo válido para o serviço de transporte público coletivo de passageiros do Município de Belo Horizonte. A periodicidade prevista de publicação é anual. ESTE CONJUNTO DE DADOS FOI DESCONTINUADO EM 27/01/2023. O CONJUNTO DE DADOS QUE APRESENTA A INFORMAÇÃO DOS DADOS CUSTOS MENSAIS DO PROGRAMA MEIO PASSE ESTUDANTIL É AGORA NOVO CONJUNTO DE DADOS DOS CUSTOS MENSAIS DO PROGRAMA MEIO PASSE ESTUDANTIL.

CONJUNTO DE DADOS	DESCRICAÇÃO
Dados da Estrutura Organizacional da PMBH	Contém os dados de endereço, titular, e-mail e telefone de todos os órgãos e entidades da administração direta e indireta da estrutura administrativa da Prefeitura Municipal de Belo Horizonte. Os dados são extraídos periodicamente do Sistema de Informações Organizacionais do Município “SIOM”, de responsabilidade da Gerência de Modelagem Organizacional “GEORG” da Secretaria Municipal de Planejamento, Orçamento e Gestão - SMPOG.
Dados das pesquisas de embarque e desembarque de passageiros do transporte coletivo	Dados referentes à pesquisa de embarque e desembarque de passageiros do sistema de transporte coletivo por ônibus municipal: quantidade de embarques e desembarque, fator de rotatividade e tempo de duração das viagens pesquisadas. Os dados são referentes às pesquisas realizadas a partir de 2008.
Dados de vistorias da Fiscalização de Controle Urbano e Ambiental classificadas por assunto	Relação de vistorias realizadas pela fiscalização, classificadas de acordo com os serviços disponibilizados pelo Portal de Serviços do Município ao cidadão e aos outros órgãos, atribuídas à Fiscalização de Controle Urbano e Ambiental a partir de 2014. O primeiro recurso contém as vistorias realizadas de 2014 a 2021. Os dados serão publicados anualmente.
Dados dos atendimentos realizados e das vagas disponibilizadas nos abrigos no âmbito da Assistência Social.	Dados dos atendimentos realizados e das vagas disponibilizadas nos abrigos no âmbito da Assistência Social do município de Belo Horizonte. Os atendimentos abrangem o cuidado aos idosos, às crianças e adolescentes, às pessoas em situação de rua, às pessoas com necessidades especiais e às pessoas com baixa ou ausência de renda. Publicação anual dos resultados.
Dados georreferenciados coleta resíduos	Dados georreferenciados da frequência e abrangência do serviço de coleta realizados. A periodicidade prevista para atualização é para ser eventual. Observe que os recursos serão substituídos quando houver alteração dos mesmos. Não há série histórica.
Dados gerais das manifestações processadas pela ouvidoria de Belo Horizonte	Coleção de registros das manifestações dos cidadãos a respeito dos serviços públicos prestados pela prefeitura de Belo Horizonte. Periodicidade mensal. O recurso acumula os dados ao longo do ano. O último recurso do ano contém os dados de todos os meses do ano.

CONJUNTO DE DADOS	DESCRICAÇÃO
Dados gerais das manifestações processadas pela ouvidoria de Belo Horizonte no Sistema BH DIGITAL	Conjunto de dados das manifestações dos cidadãos registradas na Ouvidoria da Prefeitura de Belo Horizonte, no sistema BH DIGITAL.
Declividade por Trecho de Logradouro	Declividade média do trecho de logradouro existente no município de Belo Horizonte no ano de 2017. Periodicidade prevista para publicação: Anual. Para visualização em mapa utilize o EPSG: 31983.
Decort-BH: Dados referentes às Mensagens válidas na Caixa Postal Eletrônica	Mostra a quantidade e a situação de cada mensagem válida na Caixa Postal Eletrônica - CPE do Decort. O DECORT BH destina-se à comunicação, por meio eletrônico, da Secretaria Municipal de Fazenda de Belo Horizonte - SMFA - com pessoas naturais e jurídicas contribuintes ou não dos tributos municipais. Periodicidade prevista de publicação dos recursos: mensal.
Decort-BH: Dados referentes aos Usuários Credenciados e Ativos	Mostra a quantidade de usuários credenciados no Decort-BH e que estão aptos a receber mensagens pelo domínio eletrônico. O DECORT BH destina-se à comunicação, por meio eletrônico, da Secretaria Municipal de Fazenda de Belo Horizonte - SMFA - com pessoas naturais e jurídicas contribuintes ou não dos tributos municipais. Periodicidade prevista de publicação dos recursos: mensal.
Decort-BH: Quantidade de Notificações expedidas (Mensagens com necessidade de Certificação Digital)	Mostra a quantidade de mensagens válidas que necessitam de certificação digital para acesso na Caixa Postal Eletrônica - CPE do Decort. O DECORT BH destina-se à comunicação, por meio eletrônico, da Secretaria Municipal de Fazenda de Belo Horizonte - SMFA - com pessoas naturais e jurídicas contribuintes ou não dos tributos municipais. Periodicidade prevista de publicação dos recursos: mensal.

## CONJUNTO DE DADOS

## DESCRICAÇÃO

Pesquisa de Demanda Turística realizada com visitantes e turistas na cidade em alta e baixa temporadas para conhecimento de perfil turístico e hábitos de consumo do indivíduo que visitam a cidade. Granularidade Geográfica: Belo Horizonte. Metodologia: Base de dados resultante de coleta de dados primários realizada nos meses de julho, setembro e novembro de 2018 com turistas e visitantes no município de Belo Horizonte. A pesquisa abordou indivíduos que não residem permanentemente em Belo Horizonte e estão em visita por motivos distintos. A coleta de dados foi realizada no período supracitado nos seguintes locais: Aeroporto de Confins, Rodovia de Belo Horizonte, Praça da Liberdade, Mercado Central, Zoológico de Belo Horizonte e Igreja São Francisco de Assis. Salienta-se que são considerados residentes os indivíduos que possuem residência fixa em Belo Horizonte, bem como na Região Metropolitana, indivíduos moradores de outras cidades são considerados visitantes.

Demanda Turística 2018

Pesquisa de Demanda Turística realizada com visitantes e turistas na cidade em alta e baixa temporadas para conhecimento de perfil turístico e hábitos de consumo do indivíduo que visitam a cidade. Metodologia: Base de dados resultante de coleta de dados primários realizada nos meses de maio e dezembro de 2019 com turistas e visitantes no município de Belo Horizonte. A pesquisa abordou indivíduos que não residem permanentemente em Belo Horizonte e estão em visita por motivos distintos. A coleta de dados foi realizada no período supracitado nos seguintes locais: Aeroporto de Confins, Rodovia de Belo Horizonte, Praça da Liberdade, Mercado Central, Zoológico de Belo Horizonte e Igreja São Francisco de Assis. Salienta-se que são considerados residentes os indivíduos que possuem residência fixa em Belo Horizonte, bem como na Região Metropolitana, indivíduos moradores de outras cidades são considerados visitantes.

Demanda Turística 2019

Demonstrações Financeiras Prodabel

Conto informações referentes à compilação dos resultados de díbitos e créditos relativos até a data+ano indicados no nome do recurso.

CONJUNTO DE DADOS	DESCRICAÇÃO
DES entregues	Relatório quantitativo das DES - Declarações Eletrônicas de Serviços entregues no mês, separadas em quantidade de entregas normais e quantidade de entregas retificadoras. Periodicidade prevista para publicação do recurso: mensal.
Destinação de resíduos sólidos	Dados relativos a destinação de resíduos sólidos urbanos coletados em Belo Horizonte
Diretorias SUDC	Nomes das diretorias que compõem a estrutura administrativa da Subsecretaria de Direitos de Cidadania (SUDC) da Secretaria Municipal de Assistência Social, Segurança Alimentar e Cidadania (SMASAC). A periodicidade de publicação é eventual.
Diretriz de Altimetria	As diretrizes de altimetria são objetos do tipo polígono e constituem-se de um conjunto de disposições, decretos e regras que regulam as intervenções arquitetônicas e urbanísticas nos perímetros de proteção nos bens culturais tangíveis. Periodicidade prevista para publicação: mensal. Para visualização em mapa utilize o EPSG: 31983.
Diretriz de Proteção	As diretrizes de proteção são objetos do tipo polígono e constituem-se de um conjunto de disposições, decretos e regras que regulam as intervenções arquitetônicas e urbanísticas nos perímetros de proteção nos bens culturais tangíveis. Periodicidade prevista para publicação: mensal. Para visualização em mapa utilize o EPSG: 31983.
Discussões temáticas COMPUR	Discussões temáticas realizadas no âmbito do Conselho Municipal de Política Urbana (COMPUR) que é uma instância de discussão e deliberação de políticas de planejamento urbano e gestão do território de Belo Horizonte instituída desde 1996 pelo Plano Diretor do Município. Atualmente é regido pelo art. 83 da Lei 11.181/19.
Distrito Municipal Belo Horizonte	Representação geográfica dos distritos que compõem o município de Belo Horizonte. Periodicidade prevista para publicação: Anual. Para visualização em mapa utilize o EPSG: 31983.

CONJUNTO DE DADOS	DESCRICAÇÃO
Distrito Sanitário	Divisão administrativa de unidades básicas de saúde e da rede hospitalar municipal no município de Belo Horizonte. Periodicidade prevista para publicação: mensal. Para visualização em mapa utilize o EPSG: 31983.
Divisão Física Lote	Linha delimitadora de lotes classificada como muro, cerca, cerca viva ou cerca mista, no município de Belo Horizonte. Periodicidade prevista para publicação: mensal. Para visualização em mapa utilize o EPSG: 31983.
Divisão de Equipamento Eletrônico	Localização de pontos para divisão de equipamentos eletrônicos como celulares, tablets ou notebooks no município de Belo Horizonte. Periodicidade prevista para publicação: mensal. Para visualização em mapa utilize o EPSG: 31983.
Divisão Edificação	Delimitação poligonal das edificações do município de Belo Horizonte mapeadas pelo Cadastro Técnico Municipal. Periodicidade prevista para publicação: mensal. Para visualização em mapa utilize o EPSG: 31983.
Empreendimentos PBH - Financiados por agentes financeiros internos e externos	Informações de gestão das políticas, programas e projetos com recursos externos à PBH com origens nacionais e internacionais. A publicação destes dados tem a periodicidade quadrimestral. Será postado um novo recurso quando algum dos contratos sofrer alguma alteração. A publicação dos dados deste conjunto de dados foi descontinuada em 16/10/2023. A continuação dos dados pode ser acessada em <a href="https://dados.pbh.gov.br/dataset/empreendimentos-pbh-financiados-por-agentes-financeiros-internos-e-externos-com-situacao">https://dados.pbh.gov.br/dataset/empreendimentos-pbh-financiados-por-agentes-financeiros-internos-e-externos-com-situacao</a>
Empreendimentos PBH - Financiados por agentes financeiros internos e externos - com situação	Informações de gestão das políticas, programas e projetos com recursos externos à PBH com origens nacionais e internacionais. A publicação destes dados tem a periodicidade quadrimestral. Será postado um novo recurso quando algum dos contratos sofrer alguma alteração. Este conjunto de dados foi criado em 16/10/2023. Para continuidade da publicação dos dados. O conjunto de dados com a série histórica anterior pode ser acessado em <a href="https://dados.pbh.gov.br/dataset/empreendimentos-pbh-financiados-por-agentes-financeiros-internos-e-externos">https://dados.pbh.gov.br/dataset/empreendimentos-pbh-financiados-por-agentes-financeiros-internos-e-externos</a> devido à inclusão do campo SITUAÇÃO.

CONJUNTO DE DADOS	DESCRICAÇÃO
Endereço Cadastral Municipal	Identificação espacial pontual acrescido das informações de número do imóvel com o respectivo logradouro, bairro, CEP no município de Belo Horizonte. Periodicidade prevista para publicação: mensal. Para visualização em mapa utilize o EPSG: 31983.
Equipamento Cultural	Localização dos equipamentos culturais públicos mantidos pela Fundação Municipal de Cultura do município de Belo Horizonte. Periodicidade prevista para publicação: mensal. Para visualização em mapa utilize o EPSG: 31983.
Equipamento Educação Ambiental	Localização espacial dos equipamentos de educação ambiental da prefeitura de Belo Horizonte, os quais são espaços destinados a ações educativas, formadoras e administrativas em processos de Educação Ambiental. Periodicidade prevista para publicação: Mensal. Para visualização em mapa utilize o EPSG: 31983.
Equipamento Esportivo	Localização espacial dos equipamentos públicos da prefeitura de Belo Horizonte destinados à prática de esportes como por exemplo as academias a céu aberto, quadras, campos de futebol. A periodicidade prevista para publicação é mensal. Para visualização em mapa utilize o EPSG: 31983.
Equipamento Público com Wifi	Localização dos equipamentos de WIFI da Prefeitura de Belo Horizonte em edificações públicas permitindo acesso gratuito a internet em um determinado raio de alcance. Periodicidade prevista para publicação: mensal. Para visualização em mapa utilize o EPSG: 31983.
Equipamento Segurança Alimentar e Nutricional	Localização espacial dos equipamentos públicos da prefeitura de Belo Horizonte destinados à segurança alimentar, a saber: banco de alimentos, central de abastecimento - CAFA, feira segurança alimentar, mercado municipal, programa abastecer - sacola e unidade produtiva institucional. O recurso unidade produtiva institucional é constituído de poligonais enquanto os demais são constituídos por pontos, indicando a localização do equipamento. Periodicidade prevista para publicação: mensal. Para visualização em mapa utilize o EPSG: 31983.

CONJUNTO DE DADOS	DESCRICAÇÃO
Estações de Ônibus	Localização da estrutura física para embarque e desembarque de passageiros de ônibus. Periodicidade prevista para publicação: mensal. Para visualização em mapa utilize o EPSG: 31983.
Estacionamento Público Motofrete	Localização aproximada da área de estacionamento rotativo destinada à motofrete, com indicação do tempo de permanência, quantidade de vagas e horário por dias de funcionamento (segunda a sexta e sábado). Periodicidade prevista para publicação: mensal. Para visualização em mapa utilize o EPSG: 31983.
Estacionamento Público para Idosos	Localização aproximada da área de estacionamento rotativo e de permanência livre destinada à pessoa idosa, com indicação do tempo de permanência, quantidade de vagas e horário por dias de funcionamento (segunda a sexta, sábado, terça a domingo e permanência livre). Periodicidade prevista para publicação: mensal. Para visualização em mapa utilize o EPSG: 31983.
Estacionamento Rotativo	Representação de trechos de logradouros que possuem Estacionamento Rotativo, com indicação do tempo de permanência, quantidade de vagas e horário por dias de funcionamento (segunda a sexta, sábado e terça a domingo). Abrange as faces de quadras, canteiros etc. Periodicidade prevista para publicação: mensal. Para visualização em mapa utilize o EPSG: 31983.
Estacionamento Rotativo (Desativado)	Representação de trechos de logradouros que possuem Estacionamento Rotativo, com indicação do tempo de permanência, quantidade de vagas, horário e dias de funcionamento. Abrange as faces de quadras, canteiros etc. Periodicidade prevista para publicação: mensal. Observação: Esse conjunto de dados foi desativado em março de 2023. Para obtenção dos dados de Estacionamento Rotativo utilizar o seguinte conjunto de dados: <a href="https://dados.pbh.gov.br/dataset/estacionamento-rotativo">https://dados.pbh.gov.br/dataset/estacionamento-rotativo</a>



CONJUNTO DE DADOS      DESCRICAO

Estimativa de embarque nos pontos de parada por linha/sublinha do sistema convencional de transporte coletivo

Estimativa de embarques de passageiros de um dia Àºtil tÀpico do mÃs vigente por ponto de parada de acordo com os dados da bilhetagem eletrÃ´nica.      OBSERVAÃÃ: Os dados entre junho de 2019 e novembro de 2020 estÃ£o disponÃveis em: <https://dados.pbh.gov.br/dataset/estimativa-de-embarques-nos-pontos-de-parada-anterior>

Estimativa de embarque nos pontos de parada por linha/sublinha do sistema convencional de transporte coletivo - junho de 2019 a novembro de 2020.

Estimativa de embarques de passageiros por dia Àºtil tÀpico, sÃibado tÀpico e domingo tÀpico do mÃs vigente por ponto de parada de acordo com os dados da bilhetagem eletrÃ´nica. Os tipos de dia tÀpico sÃ£o definidos como a primeira quarta-feira do mÃs (em caso de feriado serÃi considerado a quarta-feira Àºtil seguinte.), para o sÃibado-tÀpico serÃi considerado o sÃibado posterior ao dia Àºtil tÀpico (em caso de feriado serÃi considerado o sÃibado seguinte) e para o domingo-tÀpico serÃi considerado o domingo posterior ao dia Àºtil tÀpico. OBSERVAÃÃ: 1 - Os dados de Estimativa de Embarque para SÃibado e Domingo sÃ estÃ£o disponÃveis a partir de MarÃo de 2020. 2 - DATASET DESATIVADO. Os arquivos a partir de Dezembro/2020 serÃ£o publicados em: <https://dados.pbh.gov.br/dataset/estimativa-de-embarques-nos-pontos-de-parada>

Os dados epidemiolÃ³gicos disponÃveis sÃ£o gerados a partir das bases de dados dos sistemas oficiais de notificaÃ§Ã£o do MinistÃ©rio da SaÃºde. Sendo o â€œSUS Notificaâ€•, o sistema de informaÃ§Ã£o onde sÃ£o notificados todos os casos suspeitos de sÃndrome gripal por Covid19, e o SIVEP-Gripe, o sistema de informaÃ§Ã£o onde sÃ£o notificados todos os casos de SÃndrome RespiratÃ³ria Aguda Grave (SRAG). Para a produÃ§Ã£o desses dados ocorre um tratamento contÃnuo dos registros de cada sistema e entre os sistemas, bem como Ã© reprocessada a classificaÃ§Ã£o final dos casos, de acordo com os critÃ©rios definidos pelo MinistÃ©rio da SaÃºde. Dessa forma o nÃºmero de casos estÃi em constante mudanÃa devido Ãs alteraÃ§Ãµes relativas Ã qualificaÃ§Ã£o e investigaÃ§Ã£o epidemiolÃ³gica dos casos. A sÃ©rie histÃ³rica Ã© anualizada. Observe que os recursos sÃ£o atualizados Ãs segundas e quintas-feiras completando as informaÃ§Ãµes do ano corrente. Ao iniciar um novo ano, os dados dos anos anteriores ficam congelados.

ESUS - SISEP Dados EpidemiolÃ³gicos Covid-19

CONJUNTO DE DADOS	DESCRICAÇÃO
Evolução do Estoque da Dívida Ativa	Valor atualizado e quantidade de lançamentos inscritos em Dívida Ativa. Periodicidade prevista de publicação dos recursos: mensal.
Evolução Mancha Urbana	Delimitação espacial das áreas de expansão da ocupação urbana de Belo Horizonte em diferentes períodos. Periodicidade prevista para publicação: eventual. Para visualização em mapa utilize o EPSG: 31983.
Execução Orçamentária	Dados sobre a execução orçamentária da PRODABEL agrupada por fonte de recurso.
Extratos dos contratos e convênios firmados	Relação dos extratos dos contratos e convênios firmados pela SMC contendo o número do processo, as partes envolvidas, o objeto, a vigência, o valor global e as datas de assinatura e registro. A periodicidade de publicação prevista é anual.
Faixa de Rodagem Rodovia	Faixas delimitadoras de circulação de veículos na rodovia no município de Belo Horizonte. Periodicidade prevista para publicação: mensal. Para visualização em mapa utilize o EPSG: 31983.
Famílias de Baixa Renda no CRAS	Famílias de baixa renda existentes no país, cadastradas no Cadastro Único de Belo Horizonte, para fins de inclusão em programas de assistência social e redistribuição de renda.
Famílias no Cadastro Único	Dados de Famílias de baixa renda existentes no país, beneficiárias ou não do Programa Bolsa Família, cadastradas no Cadastro Único de Belo Horizonte, para fins de inclusão em programas de assistência social e redistribuição de renda.
Ferrovias	Delimitação do traçado da linha férrea no município de Belo Horizonte. Periodicidade prevista para publicação: sob demanda. Para visualização em mapa utilize o EPSG: 31983.
Fiscalização Eletrônica	Localização dos equipamentos de fiscalização eletrônica instalados nas vias do município de Belo Horizonte. Periodicidade prevista para publicação: mensal. Para visualização em mapa utilize o EPSG: 31983.

CONJUNTO DE DADOS	DESCRICAÇÃO
Folha de Pagamento PBH Ativos	Contém informações referentes à folha de pagamento da PBH Ativos (empresa estatal da administração indireta para apoio da Prefeitura de Belo Horizonte em projetos de parcerias público-privadas) no período indicado no nome do recurso. Este conjunto de dados tem publicação mensal.
Frota de Veículos por Setor e Tipo	Composição da frota de veículos da PBH, distribuída por setor e tipo de veículo. Periodicidade de publicação trimestral.
GTFS	Conjunto de arquivos em padrão GTFS contendo a especificação dos serviços do sistema de transporte convencional (incluso o MOVE) e suplementar, atualizado a cada semana.
GTFS Estático do Sistema Convencional	Conjunto de arquivos em padrão GTFS contendo a especificação dos serviços do sistema de transporte convencional (incluso o MOVE), atualizado a cada semana.
GTFS Estático do Sistema Suplementar	Conjunto de arquivos em padrão GTFS contendo a especificação dos serviços do sistema de transporte suplementar, atualizado a cada semana.
GTFS RT	Conjunto de arquivos em padrão GTFS RT contendo atualizações em tempo real para computadores e dispositivos móveis. Os dados incluem alertas de serviço e horários de partida e chegada em tempo real das estações de transporte público.
Heliponto georeferenciado	Locais para aterrissagem e decolagem de helicópteros no município de Belo Horizonte. ATENÇÃO - Lista que contém os endereços da Regional Leste. ATENÇÃO - A publicação dos recursos deste conjunto de dados foi descontinuada.

CONJUNTO DE DADOS	DESCRICAÇÃO
Indicadores dos Objetivos de Desenvolvimento Sustentável - ODS	<p>Por meio da colaboração entre técnicos das diversas áreas da PBH e dos representantes das instituições parceiras do Observatório do Milênio, foi elaborado o Sistema Local de Monitoramento de Indicadores ODS de Belo Horizonte. Trata-se da seleção de um conjunto de 159 indicadores correspondentes aos 17 Objetivos de Desenvolvimento Sustentável que foram desagregados, sempre que possível, pelos critérios Sexo, Raça/Cor, Região Administrativa e Território de Gestão Compartilhada. Esse conjunto de dados terá publicação periódica prevista anual.</p>
Índice Salubridade Ambiental - ISA - Bacia	<p>Distribuição espacial do indicador ISA, Índice de salubridade Ambiental, por bacia hidrográfica no Município de Belo Horizonte. Periodicidade prevista para publicação: Anual. Para visualização em mapa utilize o EPSG: 31983.</p>
Índice Salubridade Ambiental - ISA - Subbacia	<p>Distribuição espacial do indicador ISA, Índice de salubridade Ambiental por sub-bacia hidrográfica no município de Belo Horizonte. Apresenta, por meio de números, a realidade do saneamento em Belo Horizonte por meio de quatro aspectos: 1. Abastecimento de Água, 2. Esgotamento sanitário, 3. Resíduos sólidos, 4. Drenagem urbana. Se constitui no principal pilar do Plano Municipal de Saneamento de Belo Horizonte, PMS, tendo o objetivo de auxiliar na análise comparativa da "salubridade ambiental" entre as 98 bacias elementares e entre as 256 sub-bacias que compõem o território do Município, bem como sua evolução ao longo do tempo, indicando as áreas onde é maior a necessidade de se investir em Saneamento. Periodicidade prevista para publicação: Anual. Para visualização em mapa utilize o EPSG: 31983.</p>

## CONJUNTO DE DADOS

## DESCRICAÇÃO

Boletim de atualizações do Portal de Dados Abertos. Acompanhe as novidades e alterações ocorridas no Portal. Principais destaques: Novos conjuntos de dados: Para aprimorar ainda mais a plataforma de dados abertos, novos conjuntos de dados relevantes para a população são incluídos no Portal de modo a ampliar a gama de informações disponíveis para a sociedade. Esses dados são valiosos para pesquisas, análises e tomada de decisões informadas. Atualização da interface: Com o objetivo de tornar a experiência do usuário mais intuitiva e amigável, fizemos melhorias significativas em nossa interface. Agora você pode navegar com mais facilidade pelo portal, realizar buscas avançadas e filtrar os dados de acordo com suas necessidades específicas. Recursos adicionais: Pensando em fornecer suporte ainda mais abrangente aos usuários, implementamos recursos adicionais. Engajamento da comunidade: Estamos sempre empenhados em fomentar o engajamento da comunidade e promover a colaboração. Em resposta aos comentários e sugestões dos usuários, adicionamos um fórum de discussão ao portal. Agora você pode interagir com outros usuários, compartilhar ideias e buscar soluções conjuntas. Periodicidade de publicação: eventual.

Informativo sobre a atualização e estatísticas dos dados do Portal de Dados Abertos da PBH

Instrumentos jurídicos, tais como Registro de Ata de Preço; Aquisição; Serviço contínuo; Serviço temporário; Terceirização; Atividade e Locação de Imóvel, formalizados pela Secretaria Municipal de Fazenda - SMFA, sendo a Unidade Orçamentária- U.O., 0800 referente à SMFA; a U.O. 0801-0805 são referentes às Subsecretarias que compõem a SMFA. A previsão de publicação dos recursos será mensal.

Instrumentos Jurídicos formalizados pelas Unidades Orçamentárias 0800 a 0805

Quantidade de lançamentos realizados e seu valor total referentes ao Imposto sobre a Propriedade Predial e Territorial Urbana e taxas cobradas conjuntamente (Taxa de Coleta de Resíduos Sólidos - TCR; Taxa de Fiscalização de Aparelhos de Transporte - TFAT; e Contribuição para o Custeio dos Serviços de Iluminação Pública - CCIP, para os lotes vagos). Agrega-se por bairros. Periodicidade prevista para publicação dos recursos: Anual

IPTU Bairro

CONJUNTO DE DADOS	DESCRICAÇÃO
IPTU Benefícios Fiscais	Quantidade de lançamentos afetados e valor total do benefício fiscal do IPTU agrupados por IMUNIDADE e ISENTAÇÃO. Periodicidade prevista para publicação dos recursos: Anual
ISSQN Autônomos	Quantidade de lançamentos realizados e valor total lançado de ISSQN de profissionais autônomos para os seguintes agrupamentos: Profissional autônomo “ Nível superior; Profissional autônomo “ Demais níveis. Os dados são do primeiro lançamento do ano, denominado lançamento geral. Não incluem os lançamentos posteriores resultantes de novas inclusões cadastrais, alterações, etc. Periodicidade prevista para publicação dos recursos: Anual.
Jurisdição Escolar Ensino Fundamental	Delimitação das áreas de abrangência das escolas municipais e estaduais que ofertam o ensino fundamental (1º ao 9º ano). Periodicidade prevista para publicação: mensal. Para visualização em mapa utilize o EPSG: 31983.
Jurisdição Escolar Ensino Infantil	Delimitação das áreas de abrangência das escolas municipais e EMEIs que ofertam educação infantil para crianças com idades de 4 e 5 anos no município de Belo Horizonte. Periodicidade prevista para publicação: mensal. Para visualização em mapa utilize o EPSG: 31983.
Jurisdição Escolar Ensino Infantil Creche	Delimitação das áreas de abrangência das escolas municipais e EMEIs que ofertam educação infantil para crianças com idades de 0 a 3 anos no município de Belo Horizonte. Periodicidade prevista para publicação: mensal. Para visualização em mapa utilize o EPSG: 31983.
Lançamentos de Ofício do ISSQN	Consolidação mensal dos valores de créditos tributários de ISSQN lançados de ofício pelo fisco, incluindo as penalidades impostas por descumprimento de obrigações acessórias. Trata-se de montante global do lançamento tributário, incluindo, portanto, os acréscimos legais, como juros de mora e multa. A periodicidade prevista de publicação dos recursos será anual.

CONJUNTO DE DADOS	DESCRICAÇÃO
Legislação Municipal aplicada pela Fiscalização de Controle Urbano e Ambiental	Relação das normas referentes à legislação municipal aplicada pela Fiscalização de Controle Urbano e Ambiental, contendo a referência, ementa, tipificação e nível de cada Lei. A legislação citados podem ser acessados pelo Portal da Câmara Municipal de BH, através do endereço eletrônico <a href="https://www.cmbh.mg.gov.br/atividade-legislativa/pesquisar-legislacao">https://www.cmbh.mg.gov.br/atividade-legislativa/pesquisar-legislacao</a> . a periodicidade de publicação dos dados será anual.
Legislação tributária consolidada	Coleção atualizada e consolidada da legislação tributária do município de Belo Horizonte.
Licenças de Atividade em Banca de Jornais e Revistas	Dados das licenças de atividade em banca de jornais e revistas. A periodicidade prevista de publicação dos recursos é mensal. Meses sem emissão de licenças: 2011-03; 2011-04; 2011-10; 2011-12; 2012-02; 2012-08; 2016-12; 2017-06; 2017-07; 2018-01; 2018-03; 2018-05; 2019-10 a 2019-12; 2020-04 a 2021-05; 2021-07 a 2022-08; 2022-12; 2023-01; 2023-03; 2023-04.
Licenças de Barracão de Obra Suspenso Emitidas	Dados das licenças de barracão de obras suspenso emitidas. A periodicidade prevista de publicação dos recursos é eventual. Meses sem emissão de licenças: 2013-12; 2014-01; 2014-03; 2014-06; 2014-07; 2014-10 a 2015-02; 2015-05 a 2016-05; 2016-07 a 2016-12; 2017-02; 2017-04; 2017-06 a 2017-12; 2018-02 a 2018-07; 2018-09 a 2018-11; 2019-01 a 2021-05; 2021-07; 2021-08; 2021-10; 2021-12 a 2023-01; 2023-03 a 2023-11.
Licenças de Caçamba	Dados das licenças de caçamba. A periodicidade prevista de publicação dos recursos é mensal. Meses sem emissão de licenças: 2019-11; 2020-04; 2021-04.
Licenças de Comércio de Alimento em Veículo Automotor	Dados das licenças de comércio de alimento em veículo automotor. A periodicidade prevista de publicação dos recursos é mensal. Meses sem emissão de licenças: 2011-01; 2012-05; 2017-11; 2017-12; 2018-05; 2018-08 a 2019-04; 2019-06 a 2019-08; 2019-12; 2020-04 a 2020-12; 2021-04; 2021-12 a 2022-02; 2022-04; 2022-07; 2022-10 a 2022-12; 2023-04; 2023-06 a 2023-08.

CONJUNTO DE DADOS	DESCRICAÇÃO
Licenças de Comércio de Alimento em Veículo de Tração Humana	Dados das licenças de comércio de alimento em veículo de tração humana. A periodicidade prevista de publicação dos recursos é mensal. Meses sem emissão de licenças: 2021-04; 2022-01; 2022-02; 2022-04; 2022-07.
Licenças de Comércio de Alimento em Veículo de Tração Humana com Atividade Compulsória	Dados das licenças de comércio de alimento em veículo de tração humana com atividade compulsória. A periodicidade prevista de publicação dos recursos é eventual.
Licenças de Comércio de Alimento em Veículo de Tração Humana para Venda de Frutas	Dados das licenças de comércio de alimento em veículo de tração humana para venda de frutas. A periodicidade prevista de publicação dos recursos é eventual.
Licenças de Demolição Emitidas	Dados das licenças de demolição emitidas. A periodicidade prevista de publicação dos recursos é mensal.
Licenças de Engenharia de Publicidade	Dados das licenças de engenharia de publicidade. A periodicidade prevista de publicação dos recursos é mensal.
Licenças de Engraxate	Dados das licenças de engraxate. A periodicidade prevista de publicação dos recursos é eventual. Meses sem emissão de licenças: 2014-06; 2014-07; 2014-09 a 2015-01; 2015-06; 2015-09; 2015-10; 2015-12 a 2016-02; 2016-05 a 2017-01; 2017-04 a 2023-10.
Licenças de Eventos e Feiras Concedidas	Dados das licenças de eventos e feiras concedidas. A periodicidade prevista de publicação dos recursos é mensal.
Licenças de Lavador de Veículo Automotor	Dados das licenças de lavador de veículo automotor. A periodicidade prevista de publicação dos recursos é eventual. Meses sem emissão de licenças: 2017-01; 2017-04; 2017-05; 2020-04 a 2021-05; 2021-07 a 2022-02; 2022-04; 2022-05; 2022-07; 2022-12 a 2023-10.
Licenças de Mesa e Cadeira	Dados das licenças de mesa e cadeira. A periodicidade prevista de publicação dos recursos é mensal.



CONJUNTO DE DADOS	DESCRICAÇÃO
Licenças de Movimentação de Terra, Entulho e Material Orgânico Emitidas	Dados das licenças para movimentação de terra, entulho e material orgânico emitidas. A periodicidade prevista de publicação dos recursos é mensal.
Licenças de Muro de Arrimo Emitidas	Dados das licenças de muro de arrimo emitidas. A periodicidade prevista de publicação dos recursos é mensal.
Licenças de Reforma Emitidas	Dados das licenças de reforma emitidas. A periodicidade prevista de publicação dos recursos é mensal. Meses sem emissão de licenças: 2021-03; 2022-04; 2023-02; 2023-04; 2023-06 a 2023-11.
Licenças de Tapume Emitidas	Dados das licenças de tapume emitidas. A periodicidade prevista de publicação dos recursos é mensal.
Licenças de Toldo	Dados das licenças de toldo. A periodicidade prevista de publicação dos recursos é mensal. Meses sem emissão de licenças: 2020-04; 2020-05; 2020-07.
Licitações ATIVOS S.A.	PBH Este conjunto de dados refere-se à abertura de processos administrativos da PBH ATIVOS S.A. voltados para contratação de bens e serviços ( obras, prestação de serviços inclusive de engenharia e publicidade, alienação de bens, aquisição e locação de bens, etc.). O procedimento licitatório da PBH ATIVOS S.A. é regido pela Lei Federal nº 13.303/2016 e pelo Regulamento Interno de Licitações e Contratos - RILC. A periodicidade de publicação é mensal.
LICITAÇÕES PUBLICADAS SUALOG-SMFA	Divulgação dos certames licitatórios realizados pela Diretoria Central de Compras SUALOG / SMFA tais como, pregões eletrônicos, pregões presenciais, concorrências, tomadas de preço, convites, chamamentos públicos abertos para aquisição de bens e/ou serviços, publicados no Diário Oficial do Município. A publicação dos recursos segue a periodicidade semanal

CONJUNTO DE DADOS	DESCRICAÇÃO
Limite Área Planejada 1895	Limite de Área planejada referente à Área delimitada para construção da Nova Capital de Minas, a partir de documentos da Comissão Construtora da Capital e levantamentos de campo para constatações locais. O mapeamento teve como objetivo dar subsídios ao Poder Público Estadual e Municipal na identificação dos atuais terrenos envolvidos pela Área. Periodicidade prevista para publicação: Anual Para visualização em mapa utilize o EPSG: 31983.
Limite Município Belo Horizonte	Divisão territorial político administrativo do município de Belo Horizonte. Periodicidade prevista para publicação: eventual. Para visualização em mapa utilize o EPSG: 31983.
Linha de Metrô	Rede de trânsito de metrô do município de Belo Horizonte. Periodicidade prevista para publicação: eventual. Para visualização em mapa utilize o EPSG: 31983.
Linha de Transmissão	Localização da linha de alta tensão de energia elétrica do município de Belo Horizonte. Periodicidade prevista para publicação: sob demanda. Para visualização em mapa utilize o EPSG: 31983.
Lista de DataMarts no ambiente PowerCenter	Lista de banco de dados orientados a consulta (DataMart) dentro do ambiente Informatica PowerCenter. A periodicidade prevista para publicação desse conjunto de dados é anual.
Local de Entrega Voluntária - LEV	Localização de Pontos de Entrega Voluntária (LEV), posto público para descarte de resíduos (papel, plástico, metal e/ou vidro) em Belo Horizonte. Está sendo gradativamente substituídos por novos equipamentos denominados "Ponto Verde". Periodicidade prevista para publicação: mensal. Para visualização em mapa utilize o EPSG: 31983.
Localização das Sinalizações Semafóricas (Desativado)	Localização das sinalizações semafóricas com caracterização dos tipos de travessias para pedestres em cada local e seus respectivos equipamentos de acionamento, caso existam. Observação: Esse conjunto de dados foi desativado em março de 2023. Para obtenção dos dados de Localização das Sinalizações Semafóricas utilizar o seguinte conjunto de dados: <a href="https://dados.pbh.gov.br/dataset/sinalizacao-semaforica">https://dados.pbh.gov.br/dataset/sinalizacao-semaforica</a>

CONJUNTO DE DADOS	DESCRICAÇÃO
Localização das Vagas de Estacionamento de Idosos (Desativado)	Localização aproximada da área de estacionamento rotativo e de permanência livre destinada para pessoas idosas. Observação: Esse conjunto de dados foi desativado em abril de 2023. Para obtenção dos dados de Localização das Vagas de Estacionamento de Idosos utilizar o seguinte conjunto de dados: <a href="https://dados.pbh.gov.br/dataset/estacionamento-publico-para-idosos">https://dados.pbh.gov.br/dataset/estacionamento-publico-para-idosos</a>
Localização das Vagas de Estacionamento para Motofrete (Desativado)	Localização aproximada da área de estacionamento rotativo destinada a motofrete. Observação: Esse conjunto de dados foi desativado em março de 2023. Para obtenção dos dados de Localização das Vagas de Estacionamento para Motofrete utilizar o seguinte conjunto de dados: <a href="https://dados.pbh.gov.br/dataset/estacionamento-publico-motofrete">https://dados.pbh.gov.br/dataset/estacionamento-publico-motofrete</a>
Logradouro	Traçado de linha representando o logradouro, o qual é composto pelo passeio e pela via pública, no caso da avenida, rua e alameda; considera-se também logradouro a passagem de uso exclusivo de pedestre e, excepcionalmente, de ciclista; a praça e o quarteirão fechado. Periodicidade prevista para publicação: mensal. Para visualização em mapa utilize o EPSG: 31983.
Lote Aprovado	Delimitação dos lotes aprovados oficialmente em planta de parcelamento do solo (CP) no município de Belo Horizonte. Periodicidade prevista para publicação: mensal. Para visualização em mapa utilize o EPSG: 31983.
Lote Cadastro Técnico Municipal	Localização de lote identificado pelo Cadastro Técnico Municipal de Belo Horizonte por meio de reconhecimento e análises técnicas sob a ótica de diversos critérios relacionados à ocupação. Periodicidade prevista para publicação: mensal. Para visualização em mapa utilize o EPSG: 31983.
Lotes enviados para Protesto	Informações dos lotes de lançamentos, inscritos em Dívida Ativa, enviados para protesto. Periodicidade prevista de publicação dos recursos: mensal.

CONJUNTO DE DADOS	DESCRICAÇÃO
Mapa de Controle Operacional (MCO) Consolidado	<p>Arquivos contendo a quantidade de passageiros transportados por linhas, sublinhas, veículos e viagens realizadas no transporte coletivo por Ônibus do município de Belo Horizonte.</p> <p>OBSERVAÇÕES: 1 - Os dados anteriores a Abril de 2022 estão disponíveis em: <a href="https://dados.pbh.gov.br/dataset/mapa-de-controle-operacional-mco-consolidado-abril-de-2014-a-marco-de-2022">https://dados.pbh.gov.br/dataset/mapa-de-controle-operacional-mco-consolidado-abril-de-2014-a-marco-de-2022</a></p> <p>2- Os passageiros registrados nas linhas de bloqueio das Estações do BHBUS e nas linhas de Estações de Transferência do MOVE, não são informados no MCO. Portanto o MCO não traz a informação de todos os passageiros do Sistema Convencional e MOVE.</p>
Mapa de Controle Operacional (MCO) Consolidado - Abril de 2014 a Março de 2022	<p>Arquivos contendo a quantidade de passageiros transportados por linhas, sublinhas, veículos e viagens realizadas no transporte coletivo por Ônibus do município de Belo Horizonte.</p> <p>OBSERVAÇÃO: 1 - Os dados de Mapa de Controle Operacional (MCO) Consolidado são disponíveis a partir de abril de 2014. 2- Os passageiros registrados nas linhas de bloqueio das Estações do BHBUS e nas linhas de Estações de Transferência do MOVE, não são informados no MCO. Portanto o MCO não traz a informação de todos os passageiros do Sistema Convencional e MOVE. 3 - DATASET DESATIVADO. Os arquivos a partir de abril de 2022 estão disponíveis em: <a href="https://dados.pbh.gov.br/dataset/mapa-de-controle-operacional-mco-consolidado-a-partir-de-abril-de-2022">https://dados.pbh.gov.br/dataset/mapa-de-controle-operacional-mco-consolidado-a-partir-de-abril-de-2022</a></p>
Mapa de Controle Operacional (MCO) Consolidado Suplementar	<p>Arquivos contendo a quantidade de passageiros transportados por linhas, sublinhas, veículos e viagens realizadas no sistema de transporte coletivo suplementar do município de Belo Horizonte.</p>

CONJUNTO DE DADOS	DESCRICAÇÃO
Matriz Tarifária	Relação das integridades tarifárias entre as linhas, contendo o valor pago no primeiro embarque e o complemento tarifário exigido para um novo embarque que complemente a viagem. NOTA IMPORTANTE: Os valores referentes a integridade ou complemento tarifário estão disponíveis para aqueles usuários que utilizam como meio de pagamento qualquer modalidade do cartão BHBUS exceto gratuidades e unitário, num intervalo de até 90 minutos a partir do primeiro pagamento no validador, seja nos ônibus, em linhas de bloqueio de estações de transferência ou integridade e estações do Metro.
Meio Fio Quadra	Localização da guia de concreto utilizada para separar a faixa de pavimentação da faixa do passeio ou separador do canteiro central, limitando a sarjeta longitudinalmente, no município de Belo Horizonte. Periodicidade prevista para publicação: mensal. Para visualização em mapa utilize o EPSG: 31983.
Nascente	Localização de nascente de curso d'água no município de Belo Horizonte. Periodicidade prevista para publicação: mensal. Para visualização em mapa utilize o EPSG: 31983.
NFS-e emitidas e tributadas em BH	Quantidade de documentos e valor de base de cálculo do ISSQN declarados pelos contribuintes nas NFS-e (Notas Fiscais de Serviços Eletrônicas) emitidas em BH, com tributação no município, agrupados por local do prestador do serviço (UF/Município) e ano/mês de emissão. Periodicidade prevista de publicação dos recursos: mensal.
NFS-e geradas no mês	Relatório do comportamento das NFS-e - Notas Fiscais de Serviço Eletrônicas geradas no mês. Periodicidade prevista de publicação dos recursos: mensal.
NFS-e tributadas fora de BH	Quantidade de documentos e valor de base de cálculo do ISSQN declarados pelos contribuintes nas NFS-e (Notas Fiscais de Serviços Eletrônicas) emitidas em BH, com tributação fora do município, agrupados por local de incidência do imposto (UF/Município) e ano/mês de emissão. Periodicidade prevista de publicação dos recursos: mensal.

CONJUNTO DE DADOS	DESCRICAO
Novo conjunto de dados dos custos mensais do Programa Meio Passe Estudantil	<p>Dados dos custos mensais do Programa de Auxílio ao Transporte Escolar (ou meio-passe estudantil) que é um benefício financiado pela Prefeitura de Belo Horizonte, equivalente a 50% do valor das tarifas pagas no percurso ida e volta entre a residência e a escola do aluno beneficiário, sendo válido para o serviço de transporte público coletivo de passageiros do Município de Belo Horizonte. A periodicidade prevista de publicação é anual. Este conjunto de dados substitui o conjunto de dados DADOS CUSTOS MENSAIS DO PROGRAMA MEIO PASSE ESTUDANTIL.</p>
Obra de Arte em Logradouro Público	<p>Representação de elementos do sistema viário que compõe o espaço tais como passarelas, pontes, trincheiras, túneis e viadutos no município de Belo Horizonte. Periodicidade prevista para publicação: mensal. Para visualização em mapa utilize o EPSG: 31983.</p>
Obra em Logradouro Licenciada	<p>Camada contendo o registro oficial georreferenciado das obras em logradouros públicos licenciados em Belo Horizonte com o objetivo de apresentação georreferenciada de todas as obras em logradouros públicos com licenciamento obtido junto ao município, com indicação da posição horizontal das obras, profundidade de utilização do logradouro (subsolo, superficial ou aérea), bem como informações dos responsáveis pela intervenção. A disponibilização da informação publicamente objetiva, em primeiro plano, auxiliar a tomada de decisão pelo poder público ou pela iniciativa privada na escolha das posições de novas redes a serem implantadas, de forma a evitar interferências entre redes e melhorar o controle do uso do espaço público. Periodicidade prevista para publicação: Mensal. Para visualização em mapa utilize o EPSG: 31983.</p>
Obras Públicas	<p>Dados referentes a empreendimentos sob a responsabilidade da SUDECAP/PBH que encontram-se conforme o Plano de Obras do Município de Belo Horizonte, com os seguintes 'status': 1. aguardando a emissão de Ordem de Serviço para o início das obras; 2. em fase de licitação de obras; 3. em fase de execução de obras ou 4. obras já concluídas. Periodicidade prevista para publicação: mensal. Para visualização em mapa utilize o EPSG: 31983.</p>

CONJUNTO DE DADOS	DESCRICAÇÃO
Operação Urbana - Lei 11181/19	Porções do território municipal delimitadas para aplicação do instrumento que é voltado para viabilizar projetos urbanos de interesse público, articulados com a qualificação dos modelos de ocupação e uso de imóveis no Município, que prevê intervenções e medidas coordenadas pelo Executivo, com a participação de agentes públicos e da sociedade. Periodicidade prevista para publicação: anual. Para visualização em mapa utilize o EPSG: 31983.
Operação Urbana - Lei 7166/96	Instrumento voltado para viabilizar projetos urbanos de interesse público, articulados com a qualificação dos modelos de ocupação e uso de imóveis no Município, que prevê intervenções e medidas coordenadas pelo Executivo, com a participação de agentes públicos e da sociedade. Referente a Lei 7166/96. Periodicidade prevista para publicação: Anual. Para visualização em mapa utilize o EPSG: 31983.
Operação Urbana Transição - Lei 11181/19	Porções do território municipal delimitadas para aplicação do instrumento que é voltado para viabilizar projetos urbanos de interesse público, articulados com a qualificação dos modelos de ocupação e uso de imóveis no Município, que prevê intervenções e medidas coordenadas pelo Executivo, com a participação de agentes públicos e da sociedade. Conforme art. 364 da Lei 11.181/2019, após estarem válidos por dois anos a partir da entrada em vigor da Lei, e sem aprovação de suas respectivas leis específicas, tratam-se de limites com vigência expirada. Periodicidade prevista para publicação: anual. Para visualização em mapa utilize o EPSG: 31983.
Parques Municipais	Localização dos parques administrados pela fundação de parques e zootécnica do município de Belo Horizonte. Periodicidade prevista para publicação: mensal. Para visualização em mapa utilize o EPSG: 31983.
Permissividade Específica Belvedere II - Lei 11181/19	Classificação das vias em relação à instalação de usos residenciais na área da ADE Belvedere. Referente a Lei 11.181/2019. Periodicidade prevista para publicação: anual. Para visualização em mapa utilize o EPSG: 31983.

CONJUNTO DE DADOS	DESCRICAÇÃO
Permissividade Específica de Uso - Lei 11181/19	<p>Conjunto de delimitações territoriais presente na legislação urbanística da categoria permissividade específica de uso da Lei 11.181/2019, que aprova o Plano Diretor do município. Corresponde a hierarquização do sistema viário quanto à permissividade específica em relação aos usos não residenciais do município. Periodicidade prevista para publicação: anual. Para visualização em mapa utilize o EPSG: 31983.</p>
Permissividade Específica de Uso Área - Lei 7166/96	<p>O dado apresenta os usos gerais permitidos nos logradouros municipais de acordo com a lei 7166/1996. A permissividade específica distingue grupos de usos distintos a serem admitidos para as vias considerando alguns tipos de zoneamentos e áreas de diretrizes especiais. Periodicidade prevista para publicação: Anual. Para visualização em mapa utilize o EPSG: 31983.</p>
Permissividade Específica de Uso Trecho - Lei 7166/96	<p>O dado apresenta os usos específicos permitidos nos logradouros municipais de acordo com a lei 7166/1996. A permissividade específica distingue grupos de usos distintos a serem admitidos para as vias considerando alguns tipos de zoneamentos e áreas de diretrizes especiais. Periodicidade prevista para publicação: Anual. Para visualização em mapa utilize o EPSG: 31983.</p>
Permissividade Geral de Uso - Lei 11181/19	<p>Conjunto de delimitações territoriais presente na legislação urbanística da categoria permissividade geral de uso da Lei 11.181/2019, que aprova o Plano Diretor do município. Corresponde a hierarquização do sistema viário quanto à permissividade em relação aos usos não residenciais do município. Periodicidade prevista para publicação: anual. Para visualização em mapa utilize o EPSG: 31983.</p>
Permissividade Geral de Uso - Lei 7166/96	<p>O dado apresenta os usos gerais permitidos nos logradouros municipais de acordo com a lei 7166/1996. A permissividade geral distingue três grupos de usos para as vias: preferencialmente residenciais, vias de caráter misto, vias preferencialmente não residenciais. Periodicidade prevista para publicação: Anual. Para visualização em mapa utilize o EPSG: 31983.</p>



CONJUNTO DE DADOS	DESCRICAO
Pesquisa com Folião do Carnaval de Belo Horizonte	Dados resultantes de pesquisa primária com foliões turistas e residentes em Belo Horizonte do carnaval de rua de Belo Horizonte.  Pesquisa realizada com moradores de Belo Horizonte que usufruem do Complexo da Pampulha, identificando seu perfil e se tem conhecimento de que parte deste Complexo é o Conjunto Moderno da Pampulha que foi reconhecido como Patrimônio Cultural da Humanidade pela UNESCO. O Complexo da Pampulha é composto pelo Mineirão, Mineirinho, Zoológico, Parque Guanabara e demais atrações turísticas. O Conjunto Moderno é composto por: Igreja São Francisco de Assis; Casa do Baile; Museu de Arte da Pampulha; late Clube e Espelho D'Água. Observa-se, entendo, que o complexo engloba o conjunto e demais atrações turísticas.
Pesquisa de Percepção dos Moradores de Belo Horizonte sobre o Complexo da Pampulha - 2019	Dados de pessoas de baixa renda existentes no país, beneficiárias ou não do Programa Bolsa Família, cadastradas no Cadastro Único de Belo Horizonte, para fins de inclusão em programas de assistência social e redistribuição de renda. A faixa de atualização cadastral de 01/2019 a 05/2019 está com os códigos numéricos de 0 a 5 que significam: 0 = até 12 Meses 1 = 13 a 18 Meses 2 = 19 a 24 Meses 3 = 25 a 36 Meses 4 = 37 a 48 Meses 5 = acima de 48 Meses A partir de 06/2019 as faixas de desatualização já estão com as descrições na coluna.
Pessoas no Cadastro Único	Delimitação de pista de aeroporto em Belo Horizonte. Periodicidade prevista para publicação: eventual. Para visualização em mapa utilize o EPSG: 31983.
Pista Aeroporto	Arquivos contendo as versões do Plano de Dados Abertos da BHTRANS. Observação: O Plano de Dados Abertos possui abrangência de dois anos, ou seja, a cada biênio publica-se um plano, exceto o primeiro plano que teve abrangência de 3 anos (2018 a 2020)
Plano de Dados Abertos BHTRANS	
Plano de Dados abertos CTGM	Plano de Dados Abertos para o biênio 2020-2022
Plano de Dados abertos FMC	Plano de Dados Abertos da Fundação Municipal de Cultura.

CONJUNTO DE DADOS	DESCRICAÇÃO
Plano de dados abertos FPMZB	O Plano de Dados Abertos (PDA) da Fundação de Parques Municipais e Zootécnica (FPMZB) contempla o planejamento para publicação de dados, em formato aberto, de dados públicos produzidos ou custodiados nos sistemas de informação e nos processos de trabalho vigentes na FPMZB.
Plano de Dados abertos HOB	O Plano de Dados Abertos (PDA) do Hospital Metropolitano Odion Behrens - HOB - é o documento que torna público o contexto, o processo de seleção dos dados que serão abertos, os planos de ação para abertura destes dados e demais informações para apoiar o usuário interessado nos dados do HOB.
Plano de Dados Abertos PBH Ativos S.A.	Plano de dados abertos da organização PBH Ativos.
Plano de Dados Abertos Prodabel	Plano de Dados Abertos para o biênio 2020-2021.
Plano de Dados Abertos SLU	Plano de Dados Abertos.
Plano de Dados Abertos SMASAC	O Plano de Dados Abertos (PDA) da SMASAC é o documento que torna público o contexto, o processo de seleção dos dados que serão abertos, os planos de ação para abertura destes dados e demais informações para apoiar o usuário interessado nos dados da SMASAC sobre as ações de implementação e promoção de abertura de dados nesta instituição.
Plano de Dados abertos SMC	Plano de Dados Abertos para o biênio 2020-2021
Plano de Dados Abertos SMDE	O Plano de Dados Abertos (PDA) da SMDE é o documento que torna público o contexto, o processo de seleção dos dados que serão abertos, os planos de ação para abertura destes dados e demais informações para apoiar o usuário interessado nos dados da SMDE sobre as ações de implementação e promoção de abertura de dados nesta instituição.

CONJUNTO DE DADOS	DESCRICAÇÃO
Plano de Dados Abertos SMEL	O Plano de Dados Abertos (PDA) da SMEL é o documento que torna público o contexto, o processo de seleção dos dados que serão abertos, os planos de ação para abertura destes dados e demais informações para apoiar o usuário interessado nos dados da SMEL sobre as ações de implementação e promoção de abertura de dados nesta instituição.
Plano de Dados Abertos SMFA	O Plano de Dados Abertos (PDA) da SMFA é o documento que torna público o contexto, o processo de seleção dos dados que serão abertos, os planos de ação para abertura destes dados e demais informações para apoiar o usuário interessado nos dados da SMFA sobre as ações de implementação e promoção de abertura de dados nesta instituição.
Plano de dados abertos SMMA	O Plano de Dados Abertos (PDA) da Secretaria Municipal de Meio Ambiente (SMMA) contempla o planejamento para publicação de dados, em formato aberto, de dados públicos produzidos ou custodiados nos sistemas de informação e nos processos de trabalho vigentes na SMMA.
Plano de Dados Abertos SMPOG	Plano de Dados Abertos SMPOG
Plano de Dados Abertos SMPU	O Plano de Dados Abertos (PDA) da SMPU é o documento que torna público o contexto, o processo de seleção dos dados que serão abertos, os planos de ação para abertura destes dados e demais informações para apoiar o usuário interessado nos dados da SMPU sobre as ações de implementação e promoção de abertura de dados nesta instituição.
Plano de Dados Abertos SUMOB	O Plano de Dados Abertos (PDA) da SUMOB é o documento que torna público o contexto, o processo de seleção dos dados que serão abertos, os planos de ação para abertura destes dados e demais informações para apoiar o usuário interessado nos dados da SUMOB sobre as ações de implementação e promoção de abertura de dados nesta instituição. A periodicidade de publicação prevista é bianual.

CONJUNTO DE DADOS	DESCRICAÇÃO
Plano de Dados Abertos URBEL	Plano de Dados Abertos URBEL - 2020-2022
Planta de Parcelamento do Solo Aprovada	Delimitação das áreas das plantas de parcelamento do solo oficialmente aprovadas dentro do município de Belo Horizonte. Periodicidade prevista para publicação: mensal. Para visualização em mapa utilize o EPSG: 31983.
Ponto de Ônibus	Localização dos pontos destinados ao embarque e desembarque de passageiros do transporte coletivo Ônibus no município de Belo Horizonte. Periodicidade prevista para publicação: mensal. Para visualização em mapa utilize o EPSG: 31983.
Ponto Verde	Posto público para descarte de resíduos (papel, plástico, metal e/ou vidro) no município de Belo Horizonte. Também conhecido como Local de Entrega Voluntária. Periodicidade prevista para publicação: mensal. Para visualização em mapa utilize o EPSG: 31983.
Pontos Rede de Triangulação 1895	Pontos que compõem a rede de triangulação referente à área delimitada para construção da Nova Capital de Minas, a partir de documentos da Comissão Construtora da Capital e levantamentos de campo para constatações locais. O mapeamento teve como objetivo dar subsídios ao Poder Público Estadual e Municipal na identificação dos atuais terrenos envolvidos pela área. Periodicidade prevista para publicação: Anual. Para visualização em mapa utilize o EPSG: 31983.
População de Rua de Belo Horizonte	População de rua, grupo populacional heterogêneo, composto por pessoas com diferentes realidades, mas que têm em comum a condição de pobreza absoluta, vínculos interrompidos ou fragilizados e falta de habitação, cadastrados no sistema do Cadastro Único, na Cidade de Belo Horizonte. A faixa de atualização cadastral de 01/2019 a 05/2019 está com os dígitos numéricos de 0 a 5 que significam: 0 = até 12 Meses 1 = 13 a 18 Meses 2 = 19 a 24 Meses 3 = 25 a 36 Meses 4 = 37 a 48 Meses 5 = acima de 48 Meses A partir de 06/2019 as faixas de desatualização já estão com as descrições na coluna.

CONJUNTO DE DADOS	DESCRICAO
Popula��o e Domic��lio por Bairros	Identifica��o do n��mero de habitantes e de domic��lios delimitados por bairro em Belo Horizonte de acordo com dados do censo demogr��fico 2010. Periodicidade prevista para publica��o: est��tico. Para visualiza��o em mapa utilize o EPSG: 31983.
Portal BHMap - Dados GEO	O BHMap �� um projeto da prefeitura de Belo Horizonte que disponibiliza ao cidad��o um conjunto de mapas e ferramentas para uso geral. Todos os mapas utilizam o SRID (Sistema de Refer��ncia Espacial) EPSG 31983, padr��o da prefeitura de Belo Horizonte.
Poste	Localiza��o dos postes de energia el��trica e do munic��pio de Belo Horizonte. Periodicidade prevista para publica��o: sob demanda. Para visualiza��o em mapa utilize o EPSG: 31983.
Posto de Venda Rotativo	Localiza��o espacial, informada pelo distribuidor, dos postos fixos de venda de cr��ditos eletr��nicos do estacionamento rotativo, com nome e endere��o, no Munic��pio de Belo Horizonte. Periodicidade prevista para publica��o: mensal. Para visualiza��o em mapa utilize o EPSG: 31983.
PPAG - Execu��o de Meta F��sica	Demonstrativos do monitoramento das metas f��sicas do PPAG (Plano Plurianual de A��o Governamental).
PPAG - Meta F��sica por Suba��o	Demonstrativo das metas f��sicas do PPAG (Plano Plurianual de A��o Governamental) Revis��o Anual.
PPAG - Programas e Indicadores	Listagem dos Programas de Governo do Plano Plurianual de A��o Governamental - PPAG contendo os indicadores e metas para o per��odo de vig��ncia do Plano. A periodicidade de publica��o �� anual.
PPAG - Valor Or��ado por A��o	Demonstrativo do valor or��ado do PPAG (Plano Plurianual de A��o Governamental). Revis��o anual.
Pra��a	Componente de logradouro p��blico identificado como pra��a atrav��s meios formais ou que surgiu de forma espont��nea no munic��pio de Belo Horizonte. Periodicidade prevista para publica��o: mensal. Para visualiza��o em mapa utilize o EPSG: 31983.

CONJUNTO DE DADOS	DESCRICAÇÃO
Programa Inclusão Digital Wifi	Local com acesso gratuito a internet disponibilizado pela Prodabel por meio do Projeto de Inclusão Digital - PID. Periodicidade prevista para publicação: mensal. Para visualização em mapa utilize o EPSG: 31983.
Projeto Prioritário 11181/19	Viário - Lei 11181/19 Conjunto de delimitações territoriais presente na legislação urbana da categoria projetos viários prioritários da Lei 11.181/2019, que aprova o Plano Diretor do município. Porções do território municipal que estão destinadas à implantação de projetos viários prioritários - PVP. Periodicidade prevista para publicação: anual. Para visualização em mapa utilize o EPSG: 31983.
Projeto Prioritário Lei 7166/96	Viário Áreas do Município destinadas à implantação de Projetos Viários Prioritários - PVP. Referente a Lei 7.166/96. Periodicidade prevista para publicação: estático. Para visualização em mapa utilize o EPSG: 31983.
Projetos de Edificações Licenciados	de Dados de Projetos de Edificação Aprovados, contendo dados mínimos imprescindíveis para identificação e caracterização, como endereço da obra, título do projeto, nome completo do responsável técnico pelo projeto e seu registro profissional, além do número do alvará e do processo de licenciamento ou regularização. A periodicidade prevista de publicação é mensal.
Projetos de Parcelamento do Solo Aprovados	de Solo Dados dos projetos de parcelamento do solo aprovados. A periodicidade prevista de publicação dos recursos é mensal.
Proposta Urbana Simplificada	Operação Registro das propostas de operação urbana simplificada recebidas no município de Belo Horizonte desde de 2014. Instrumento de planejamento urbano que, através da cooperação entre o setor público e a iniciativa privada, objetiva alcançar benefícios para a coletividade por meio de transformações urbanísticas locais, melhorias sociais e valorização ambiental. Periodicidade prevista para publicação: mensal. Para visualização em mapa utilize o EPSG: 31983.

CONJUNTO DE DADOS	DESCRICAÇÃO
Publicação de Conjuntos de Dados e Recursos no Portal de Dados Abertos	Dados das publicações realizadas pelos servidores da Prefeitura de Belo Horizonte no Portal de Dados Abertos da PBH. As informações tratam dos conjuntos de dados e seus recursos. A periodicidade prevista para publicação dos recursos é mensal.
Quadra Cadastral Municipal	Delimitação dos quarteirões existentes no município de Belo Horizonte, formais e informais. São constituídos por um ou mais lotes do cadastro técnico municipal. Periodicidade prevista para publicação: mensal. Para visualização em mapa utilize o EPSG: 31983.
Quadra Viária	Delimitação espacial de elementos da malha urbana correspondentes ao quarteirão, calçada, bem como praça, canteiro, trevo, faixas de domínio, represa e canal, onde não há circulação de veículo e nem vias de pedestres. Periodicidade prevista para publicação: Anual. Para visualização em mapa utilize o EPSG: 31983.
Quantidade de Contribuintes no Regime de Estimativa - por CTISS	Relação de Códigos de Tributação do ISSQN (CTISS) dos contribuintes que adotam o regime de estimativa como modalidade de lançamento do ISSQN. Nesses casos, a base de cálculo e o imposto são fixados por previsão, antecipadamente à ocorrência do fato gerador, a pedido do contribuinte ou a critério do fisco. O CTISS mantém correlação com o CNAE - Código Nacional de Atividades Econômicas. Periodicidade prevista de publicação dos recursos: Semestral.
Radiação Eletromagnética Antena - 2021	Realizado com periodicidade anual, o monitoramento radiométrico dos campos eletromagnéticos de estações transmissoras de telecomunicações também conhecidos como radiação eletromagnética, traz as medições realizadas em diversos pontos do município de Belo Horizonte no ano de 2021, com o uso de aparelhos destinados exclusivamente para este fim. O acompanhamento do monitoramento permite verificar o atendimento ao limite estabelecido na legislação em vigor. Periodicidade prevista para publicação: eventual. Para visualização em mapa utilize o EPSG: 31983.

CONJUNTO DE DADOS	DESCRICAÇÃO
Receita de ISSQN por CTISS	Quantidade de documentos e valor de base de cálculo do ISSQN declarados pelos contribuintes nas NFS-e (Notas Fiscais de Serviços Eletrônicas) emitidas em BH, com tributações no município, agrupados por código de tributação (CTISS) e ano/mês de emissão. Periodicidade prevista de publicação dos recursos: mensal.
Recuo de Alinhamento - Lei 11181/19	Porções do território municipal em que existe a identificação das vias cujos terrenos lindeiros estão sujeitos a recuo de alinhamento quando da aprovação de projeto de edificação, com vistas à ampliação do sistema de circulação. Periodicidade prevista para publicação: anual. Para visualização em mapa utilize o EPSG: 31983.
Rede Ciclovias (Desativado)	Traçado da rede cicloviária existente conforme apuração da BHTRANS e PlanMob-BH 2030. Observação: Esse conjunto de dados foi desativado em março de 2023. Para obtenção dos dados de Rede Cicloviária utilizar o seguinte conjunto de dados: <a href="https://dados.pbh.gov.br/dataset/rota-ciclovitaria">https://dados.pbh.gov.br/dataset/rota-ciclovitaria</a>
Rede Ciclovias Anexo IX - Lei 11181/19	Representação territorial da localização da Rede Cicloviária de Belo Horizonte de modo a cumprir os objetivos previstos no Plano Diretor de Mobilidade Urbana de Belo Horizonte conforme Capítulo I do Título XI da Lei 11.181/2019. Periodicidade prevista para publicação: anual. Para visualização em mapa utilize o EPSG: 31983.
Rede de Assistência Saúde	Localização das unidades destinadas à prestação de serviços gratuitos de saúde sob gestão da Prefeitura de Belo Horizonte como as academias da cidade, os centros de saúde, os hospitais, unidades de pronto atendimento, dentre outros serviços. Periodicidade prevista para publicação: mensal. Para visualização em mapa utilize o EPSG: 31983.
Rede de Priorização do Transporte (Desativado)	Traçado da rede de priorização do transporte coletivo por ônibus existente conforme apuração da BHTRANS e PlanMob-BH 2030. Observação: Esse conjunto de dados foi desativado em março de 2023. Para obtenção dos dados da Rede de Priorização do Transporte utilizar o seguinte conjunto de dados: <a href="https://dados.pbh.gov.br/dataset/rede-prioritaria-de-onibus">https://dados.pbh.gov.br/dataset/rede-prioritaria-de-onibus</a>



CONJUNTO DE DADOS	DESCRICAO
Rede de Proteção Básica e Especial	Localização espacial dos equipamentos públicos referentes à rede especial de alta, média e baixa complexidade da prefeitura de Belo Horizonte. Periodicidade prevista para publicação: mensal. Para visualização em mapa utilize o EPSG: 31983.
Rede Estruturante de Transporte Coletivo - Anexo X - Lei 11181/19	Representação territorial da localização da Rede Estruturante de Transporte Coletivo de Belo Horizonte de modo a cumprir os objetivos previstos no Plano Diretor de Mobilidade Urbana de Belo Horizonte conforme Capítulo I do Título XI da Lei 11.181/2019. Periodicidade prevista para publicação: anual. Para visualização em mapa utilize o EPSG: 31983.
Rede Microdrenagem	Localização e caminhamento das redes de microdrenagem de Belo Horizonte. Periodicidade prevista para publicação: mensal. Para visualização em mapa utilize o EPSG: 31983.
Rede Municipal de Educação	Localização de escolas sob gestão da administração pública municipal de Belo Horizonte: escolas de ensino infantil creche, ensino fundamental e creches conveniadas. Periodicidade prevista para publicação: mensal. Para visualização em mapa utilize o EPSG: 31983.
Rede Municipal de Referência Cadastral	Localização dos pontos materializados por meio de marcos de concreto ou chapas com coordenadas planimétricas e altimétricas referenciadas ao Sistema Geodésico Brasileiro - SGB, distribuídos por todo o território de Belo Horizonte. Periodicidade prevista para publicação: mensal. Para visualização em mapa utilize o EPSG: 31983.
Rede Prioritária de Ônibus	Dispõe do traçado da rede de priorização do transporte coletivo por ônibus existente conforme PlanMob-BH 2030 e Plano Diretor. Periodicidade prevista para publicação: mensal. Para visualização em mapa utilize o EPSG: 31983.
Rede Referência Direitos Humanos e Cidadania	Localização espacial dos equipamentos públicos da prefeitura de Belo Horizonte destinados a assegurar e prover os direitos humanos, a saber: Centro de Referência Pessoa Idosa, Centro de Referência LGBT, Centro de Referência das Juventudes, Conselho Tutelar, Casa Acolhimento LGBT, Programa Espaço da Cidadania. Periodicidade prevista para publicação: mensal. Para visualização em mapa utilize o EPSG: 31983.

CONJUNTO DE DADOS	DESCRICAÇÃO
Rede Socioassistencial	Localização das unidades públicas da política de assistência social, de base local, integrante do Sistema Único de Assistência Social (SUAS). Periodicidade prevista para publicação: mensal. Para visualização em mapa utilize o EPSG: 31983.
Rede Socioassistencial de Belo Horizonte	A rede socioassistencial é composta pelas unidades de prestação direta da Prefeitura de Belo Horizonte e por organizações da sociedade civil (OSC's) inscritas no Conselho Municipal de Assistência Social (CMAS). A geração de novos arquivos é feita em caráter eventual, sempre que novas entidades são inscritas no CMAS.
Rede Triangulação 1895	Poligonais que compõem a rede de triangulação referente à área delimitada para construção da Nova Capital de Minas, a partir de documentos da Comissão Construtora da Capital e levantamentos de campo para constatações locais. O mapeamento teve como objetivo dar subsídios ao Poder Público Estadual e Municipal na identificação dos atuais terrenos envolvidos pela área. Periodicidade prevista para publicação: Anual. Para visualização em mapa utilize o EPSG: 31983.
Região Administrativa	Divisão municipal para fins administrativos, apresentando os limites das regionais do município de Belo Horizonte. Periodicidade prevista para publicação: sob demanda. Para visualização em mapa utilize o EPSG: 31983.
Regularização Fundiária de Vilas e Conjuntos em Zeis	Descrição de Dados de Domicílios Regularizados em ZEIS O conjunto de dados apresenta o número de domicílios regularizados em vilas ou favelas (ocupações urbanas desordenadas e espontâneas), caracterizadas no Plano Diretor do Município como ZEIS-1; assim como nos conjuntos ZEIS (loteamentos populares implantados pelo poder público para população de baixa renda), caracterizados no Plano Diretor do Município como ZEIS-2. Essa publicação tem periodicidade de atualização anual. ZEIS - Zona de Especial Interesse Social
Relação das Escolas da Rede Municipal ativas	Lista de Escolas da Rede Municipal ativas

CONJUNTO DE DADOS	DESCRICAÇÃO
Relação das pessoas envolvidas nos acidentes de trânsito com vítima	Descrição das pessoas envolvidas nos acidentes de trânsito com vítima em um determinado ano.
Relação de Cartórios de Registro Civil	Conjunto de dados relacionados aos Cartórios de Registro Civil Município de Belo Horizonte
Relação de Cemitérios do Município	Conjunto de dados relacionados aos Cemitérios do Município de Belo Horizonte
Relação de Convênios e outros Instrumentos de Ingresso de recurso financeiro no Município	Relação de Convênios e outros Instrumentos de Ingresso de recuso no Município (Contrato de Repasse, Termos de Compromisso, etc) celebrados pelo Município com a União, Estado, Iniciativa Privada e Redes Internacionais. A periodicidade prevista para a publicação é bimestral.
Relação de endereços da Regional Leste	Lista que contém os endereços da Regional Leste. ATENÇÃO - A publicação dos recursos deste conjunto de dados foi descontinuada.
Relação de endereços da Regional Venda Nova	Lista que contém os endereços da Regional Venda Nova. ATENÇÃO - Lista que contém os endereços da Regional Leste. ATENÇÃO - A publicação dos recursos deste conjunto de dados foi descontinuada.
Relação de ocorrências de acidentes de trânsito com vítima	Descrição geral dos acidentes de trânsito com vítima em um determinado ano. Periodicidade de publicação: anual.
Relação de Organização do ensino das Escolas Sede ativas de todos os ensinos	Lista Organização do ensino das Escolas Sede de todos os ensinos (Educação Infantil e Ensino Fundamental)

CONJUNTO DE DADOS	DESCRICAÇÃO
Relatório de Organização do ensino das Escolas Sede de Ensino Fundamental ativas	Lista de Organização do ensino das Escolas Sede de Ensino Fundamental ativas
Relatório de Organização do ensino das Escolas Sede e UMEIs ativas	Lista de Organização do ensino das Escolas Sede e UMEIs ativas
Relatório de registros de análises do monitoramento vetorial da Dengue por Ovitampa	Lista de registros de análises do monitoramento vetorial da Dengue por Ovitampa do período de Janeiro de 2017 a Outubro de 2017
Relatório de Serviços ofertados pela Assistência Social Municipal	Relatório de alguns serviços ofertados pelas subsecretarias que compõem a Secretaria Municipal de Assistência Social, Segurança Alimentar e Cidadania – SMASAC que utilizam o Sistema de Informação e Gestão de Políticas Sociais – SIGPS
Relatório dos Conselhos Tutelares do município	Lista dos Conselhos Tutelares do município de Belo Horizonte e organização de atendimento. O Conselho Tutelar é o órgão responsável por zelar pelo cumprimento dos direitos das crianças e adolescentes, concebido pela Lei nº 8.069, de 13 de Julho de 1990.
Relatório dos locais de funcionamento das Escolas da Rede Municipal ativas	Lista dos locais de funcionamento de todas as Escolas da Rede Municipal ativas
Relatório dos locais de funcionamento das Escolas Sede da Rede Municipal ativas	Lista dos locais de funcionamento das Escolas Sede da Rede Municipal ativas
Relatório dos locais de funcionamento das UMEIs ativas	Lista dos locais de funcionamento das UMEIs ativas

CONJUNTO DE DADOS	DESCRICAÇÃO
Relatório dos locais de funcionamento dos Serviços ofertados pela Assistência Social Municipal	Serviços e seu(s) local(is) de execução: relatório de alguns serviços ofertados pelas subsecretarias que compõem a Secretaria Municipal de Assistência Social, Segurança Alimentar e Cidadania – SMASAC que utilizam o Sistema de Informação e Gestão de Políticas Sociais – SIGPS com o(s) local(is) onde o público alvo acessa o serviço.
Relatório dos logradouros dos locais de acidentes de trânsito com vítima	Descrição do local onde ocorreram os acidentes de trânsito com vítima em um determinado ano. A periodicidade prevista para publicação é anual.
Relatório dos veículos envolvidos nos acidentes de trânsito com vítima	Descrição dos veículos envolvidos nos acidentes de trânsito com vítima em um determinado ano. A periodicidade prevista para publicação é anual.
Relatório de entrada de Processos em Primeira Instância - J1T (Entrada no Contencioso)	O arquivo contém o número de processos que ingressam/ingressaram em Primeira Instância na Junta de Julgamento Tributário do CART-BH, mês a mês. Periodicidade prevista para publicação dos recursos: mensal.
Relatório de Estoque de Processos - CART-BH	O arquivo contém o número de processos em estoque em primeira instância - Junta de Julgamento Tributário – J1T e em segunda instância – Conselho de Recursos Tributários – CRT. Periodicidade prevista para publicação dos recursos: mensal.
Relatório de Execução Orçamentária do Município de Belo Horizonte (a partir de 2023)	Contém dados mensais da utilização dos créditos orçamentários (dotação ou autorização de gasto) consignados na Lei Orçamentária Anual - LOA do Município de Belo Horizonte, detalhada até o nível da natureza de despesa. A periodicidade prevista para a publicação é quadrimestral. Cada recurso contém dados cumulativos da execução do exercício a que se refere. Dados extraídos do Sistema Orçamentário e Financeiro - SOF. Este conjunto de dados dá continuidade ao anterior, referente aos exercícios de 2021 e 2022, em virtude da Portaria nº 710, de 25 de fevereiro de 2021, da Secretaria do Tesouro Nacional (STN), que alterou significativamente a estrutura da classificação por fontes e destinações de recursos.

CONJUNTO DE DADOS	DESCRICAÇÃO
Relatório de Execução Orçamentária do Município de Belo Horizonte 2021 e 2022	Descontinuado em 31/12/2022 em virtude da Portaria nº 710, de 25 de fevereiro de 2021, da Secretaria do Tesouro Nacional (STN). Contém dados mensais da utilização dos créditos orçamentários (dotação ou autorização de gasto) consignados na Lei Orçamentária Anual - LOA do Município de Belo Horizonte, detalhada até o nível da natureza de despesa. A periodicidade prevista para a publicação é quadrimestral. Cada recurso contém dados cumulativos da execução do exercício a que se refere. Dados extraídos do Sistema Orçamentário e Financeiro - SOF.
Relatório de Processos Julgados em Primeira/Segunda Instância	Retrata o número de processos julgados num determinado ano, por tipo de tributo, além dos processos baixados em diligência. Quanto aos julgados, são divididos em deferidos, indeferidos, parcialmente deferidos, não conhecidos. Periodicidade prevista para publicação dos recursos: mensal.
Relatório de Tempo Médio de Julgamentos em Primeira Instância	Retrata o tempo médio que os processos levam para serem julgados em primeira instância, desde seu ingresso no contencioso até sua saída definitiva, seja para a segunda instância, seja por encerramento do contencioso. Periodicidade prevista para publicação dos recursos: trimestral.
Relatório de Tempo Médio de Julgamentos em Segunda Instância	Retrata o tempo médio que os processos levam para serem julgados em segunda instância, desde seu ingresso no CRT até sua saída definitiva. Periodicidade prevista para publicação dos recursos: trimestral.

CONJUNTO DE DADOS	DESCRICAÇÃO
Relatório ITBI	<p>Relatório de lançamentos quitados de ITBI por ano, mês, quantidade e valor. A periodicidade prevista de publicação dos recursos é mensal. * Em 18/07/2023 foi publicado um arquivo geral de dados de transações do período de janeiro/2008 até junho/2023. Esta informação substitui as informações anteriores. Os arquivos anteriores ficam mantidos para preservar a história dos dados publicados anteriormente. Na mesma data foi atualizado e publicado o Dicionário de Dados que sofreu modificação no último atributo da estrutura de dados, passando de (Data de inclusão da Transação) para (Data de Quitação da Transação). ** Em 16/11/2023 foi incluído no arquivo do mês de outubro/23 o atributo (Valor Declarado), para dar maior transparência às transações de ITBI no município de Belo Horizonte. Na mesma data foi publicado e atualizado o Dicionário de Dados incluindo o atributo (Valor Declarado) na estrutura de dados.</p>
Relatórios Financeiros PBH Ativos	<p>Acompanhamento do orçamento anual da PBH Ativos, empresa estatal da administração indireta para apoio da Prefeitura de Belo Horizonte em projetos de Parcerias Público-Privada. A periodicidade desse Conjunto de Dados é mensal.</p>
Represa	<p>Localização das barreiras artificiais elaboradas em cursos de água para a retenção de grandes quantidades de água. Periodicidade prevista para publicação: mensal. Para visualização em mapa utilize o EPSG: 31983.</p>
Resultado Concurso PBH Ativos 001/2018	<p>Lista com o nome e a classificação final dos candidatos ao concurso público para provimento de cargos do quadro de pessoal da PBH Ativos - empresa estatal da administração indireta para apoio da Prefeitura de Belo Horizonte em projetos de parcerias público-privadas. Edital nº 001/2018. Homologado e publicado no DOM (Diário Oficial do Município de Belo Horizonte) em 10 de janeiro de 2019. Este conjunto de dados tem publicação única.</p>

CONJUNTO DE DADOS	DESCRICAÇÃO
Reuniões e pautas - COMPUR	<p>O Conselho Municipal de Política Urbana (COMPUR) é uma instância de discussão e deliberação de políticas de planejamento urbano e gestão do território de Belo Horizonte instituída desde 1996 pelo Plano Diretor do Município. Atualmente é regido pelo Art. 83 da Lei 11.181/19. O Conjunto de dados se refere às reuniões do Conselho contendo as seguintes informações: Informações sobre as reuniões e pautas do COMPUR, sendo estas: data; assunto; item de votação; descrição; detalhamento da pauta para votação; conselheiro; voto.</p>
Reuniões e pautas - FADEs	<p>Os Fades são os fóruns das áreas de Diretrizes Especiais, que reúnem representantes de entidades da sociedade civil advindos dos setores Popular, Técnico e Empresarial, além do próprio Poder Executivo, para debater questões relativas às porções territoriais classificadas como ADEs (áreas de Diretrizes Especiais). Atualmente, há reuniões dos FADEs: Lagoinha, Contorno, Santa Tereza, Pampulha e Cidade Jardim. O conjunto de dados se refere às reuniões dos FADEs contendo as seguintes informações: qual a área de Diretrizes Especiais apreciada na reunião, a data da reunião, o número da reunião, os itens de pauta e o número de presentes na reunião.</p>
Rota Cicloviária	<p>Localização das vias cicloviárias existente conforme apuração da BHTRANS e PlanMob-BH 2030 no município de Belo Horizonte. Periodicidade prevista para publicação: mensal. Para visualização em mapa utilize o EPSG: 31983.</p>
Sede Regional	<p>Localização das sedes das regionais do município de Belo Horizonte. Periodicidade prevista para publicação: mensal. Para visualização em mapa utilize o EPSG: 31983.</p>
Serviços complementares de limpeza urbana	<p>Dados relativos aos serviços complementares de limpeza urbana. A periodicidade prevista para atualização é anual.</p>



CONJUNTO DE DADOS	DESCRICAÇÃO
Serviços da GECFA/COMPUR	<p>Os serviços protocolados e avaliados pela Gerência Executiva do COMPUR e dos FADEs (GECFA) são definidos no Art. 83 da Lei 11.181, dentre eles podemos citar: Alteração de Permissividade Viária, Autorização para Exercício de Atividade do Grupo III não Admitida para Via Específica e Convocação de Empreendimentos. Além dos serviços tramitados para a Gerência através do BH Digital, as solicitações durante as reuniões do Conselho também são apreciadas e analisadas.</p>
Sinalização Semafórica	<p>Localização de interseções e/ou locais que possuem semáforos no município de Belo Horizonte. Periodicidade prevista para publicação: mensal. Para visualização em mapa utilize o EPSG: 31983.</p>
SMPU - Áreas de Diretrizes Especiais - Lei 11.181/2019 (Desativado)	<p>Conjunto de delimitações territoriais presente na legislação urbanística da categoria Áreas de diretrizes especiais da Lei 11.181/2019, que aprova o Plano Diretor do município. Porções do território municipal que, em função de especificidades urbanísticas, culturais ou ambientais, demandam a adoção de políticas específicas de parcelamento, ocupação ou uso do solo de caráter restritivo em relação às normas gerais da legislação urbanística municipal. A periodicidade de publicação é anual. Observação: Esse conjunto de dados foi desativado em março de 2023. Para obtenção dos dados de Áreas de Diretrizes Especiais da Lei 11.181/2019 utilizar o seguinte conjunto de dados: <a href="https://dados.pbh.gov.br/dataset/areas-de-diretrizes-especiais-ade-lei-11181">https://dados.pbh.gov.br/dataset/areas-de-diretrizes-especiais-ade-lei-11181</a></p>

## CONJUNTO DE DADOS

## DESCRICAÇÃO

Conjunto de delimitações territoriais presente na legislação urbanística da categoria Áreas de diretrizes especiais de interesse ambiental da Lei 11.181/2019, que aprova o Plano Diretor do município. São aquelas nas quais existe interesse público na preservação ambiental, em decorrência da presença de atributos ambientais relevantes ou da necessidade de qualificação ambiental das unidades de vizinhança, a ser incentivada por meio de mecanismos previstos na legislação municipal. A periodicidade de publicação é anual. Observação: Esse conjunto de dados foi desativado em março de 2023. Para obtenção dos dados de Áreas de Diretrizes Especiais de Interesse Ambiental da Lei 11.181/2019 utilizar o seguinte conjunto de dados: <https://dados.pbh.gov.br/dataset/ade-de-interesse-ambiental-lei-11181>

SMPU - Áreas de Diretrizes Especiais de Interesse Ambiental - Lei 11.181/2019 (Desativado)

Conjunto de delimitações territoriais presente na legislação urbanística da categoria Áreas especiais de interesse social de interesse ambiental da Lei 11.181/2019, que aprova o Plano Diretor do município. Porções do território municipal subutilizadas, desocupadas ou predominantemente desocupadas, dotadas de elementos ambientais relevantes, nas quais é possível a compatibilização entre a proteção de atributos naturais e paisagísticos, a geração de espaços públicos de lazer, a implantação de EUC e a produção de empreendimentos de interesse social. A periodicidade de publicação é anual. Observação: Esse conjunto de dados foi desativado em março de 2023. Para obtenção dos dados de Áreas Especiais de Interesse Social de Interesse Ambiental da Lei 11.181/2019 utilizar o seguinte conjunto de dados: <https://dados.pbh.gov.br/dataset/aeis-interesse-ambiental-lei-11181>

SMPU - Áreas Especiais de Interesse Social de Interesse Ambiental - Lei 11.181/2019 (Desativado)

## CONJUNTO DE DADOS

## DESCRICAÇÃO

Conjunto de delimitações territoriais presente na legislação urbanística da categoria centralidade local da Lei 11.181/2019, que aprova o Plano Diretor do município. Porções do território municipal onde se pretende direcionar maior adensamento construtivo e populacional e a concentração de atividades econômicas, complementarmente à qualificação urbanística do espaço urbano. A periodicidade de publicação é anual. Esse conjunto de dados foi desativado em março de 2023. Para obtenção dos dados de Centralidade Local da Lei 11.181/2019 utilizar o seguinte conjunto de dados: <https://dados.pbh.gov.br/dataset/centralidade-local-lei-11181>

SMPU - Centralidade Local - Lei 11.181/2019 (Desativado)

Conjunto de delimitações territoriais presente na legislação urbanística da categoria classificação viária da Lei 11.181/2019, que aprova o Plano Diretor do município. Corresponde a hierarquização do sistema viário do município. A periodicidade de publicação é anual. Esse conjunto de dados foi desativado em março de 2023. Para obtenção dos dados de Classificação Viária da Lei 11.181/2019 utilizar o seguinte conjunto de dados: <https://dados.pbh.gov.br/dataset/classificacao-viaria-lei-11181>

SMPU - Classificação Viária - Lei 11.181/2019 (Desativado)

Conjunto de delimitações territoriais presente na legislação urbanística da categoria coeficiente de aproveitamento básico de transição da Lei 11.181/2019, que aprova o Plano Diretor do município. Porções do território municipal que possuem índice que, multiplicado pela área do terreno, define o potencial construtivo inerente ao mesmo, a ser exercido por empreendimento público ou privado de forma gratuita, vigentes por 3 (três) anos a partir da data da entrada em vigor da lei. A periodicidade de publicação é anual. Observação: Esse conjunto de dados foi desativado em março de 2023. Para obtenção dos dados de Coeficiente de Aproveitamento Básico de Transição da Lei 11.181/2019 utilizar o seguinte conjunto de dados: <https://dados.pbh.gov.br/dataset/coeficiente-de- aproveitamento-basico-lei-11181>

SMPU - Coeficiente de Aproveitamento Básico de Transição - Lei 11.181/2019 (Desativado)

## CONJUNTO DE DADOS

## DESCRICAÇÃO

Conjunto de delimitações territoriais presente na legislação urbanística da categoria conexão de fundo de vale da Lei 11.181/2019, que aprova o Plano Diretor do município. Porções do território municipal que correspondem a fundos de vale onde há necessidade de saneamento ambiental amplo, visando a restauração da qualidade dos cursos d'água, a necessidade de contenção de cheias, a recuperação de ambientes hídricos e a intervenção em áreas de preservação permanente, de forma a viabilizar a implantação de parques lineares. A periodicidade de publicação é anual. Esse conjunto de dados foi desativado em março de 2023. Para obtenção dos dados de Conexão de Fundo de Vale da Lei 11.181/2019 utilizar o seguinte conjunto de dados: <https://dados.pbh.gov.br/dataset/conexao-de-fundo-de-vale-lei-11181-19>

SMPU - Conexão de Fundo de Vale - Lei 11.181/2019 (Desativado)

Conjunto de delimitações territoriais presente na legislação urbanística da categoria conexão verde da Lei 11.181/2019, que aprova o Plano Diretor do município. Porções do território municipal que correspondem as vias que interligam zonas de preservação ambiental e áreas de diretrizes especiais ambientais, visando a melhoria da arborização urbana e a formação de corredores ecológicos. A periodicidade de publicação é anual. Esse conjunto de dados foi desativado em março de 2023. Para obtenção dos dados de Conexão Verde da Lei 11.181/2019 utilizar o seguinte conjunto de dados: <https://dados.pbh.gov.br/dataset/conexao-verde-lei-11181>

SMPU - Conexão Verde - Lei 11.181/2019 (Desativado)

O Estoque de Potencial Construtivo Adicional - EPCA é calculado e reavaliado com base em estudo técnico desenvolvido pelo órgão municipal responsável pela política de planejamento urbano. O conjunto de dados apresenta o registro da evolução da utilização do potencial construtivo adicional nas unidades territoriais do Decreto 12.272/2020, apresentando os diferentes estágios dos projetos de edificações que estão armazenados no Sistema de Gestão de Instrumentos Urbanísticos - SIPU.

SMPU - Estoque de Potencial Construtivo Adicional

CONJUNTO DE DADOS	DESCRICAO
SMPU - Licenciamento de Empreendimento de Impacto Urbanístico	Registro dos empreendimentos ou intervenções urbanísticas, públicos ou privados, considerados legalmente como de impacto urbanístico em virtude do seu potencial de sobrecarregar a infraestrutura urbana ou ter repercussão ambiental relevante. São sujeitos a processo específico de licenciamento pelo Conselho Municipal de Política Urbana - COMPUR.
SMPU - Manutenção Legislativa Urbanística	Registro das demandas de manutenção, revisão ou alteração, da legislação urbanística do município. O dado será publicado bimensal.
SMPU - Operação Urbana - Lei 11.181/2019 (Desativado)	Conjunto de delimitações territoriais presente na legislação urbanística da categoria operação urbana da Lei 11.181/2019, que aprova o Plano Diretor do município. Porções do território municipal delimitadas para aplicação do instrumento que é voltado para viabilizar projetos urbanos de interesse público, articulados com a qualificação dos modelos de ocupação e uso de imóveis no Município, que prevê intervenções e medidas coordenadas pelo Executivo, com a participação de agentes públicos e da sociedade. A periodicidade de publicação é anual. Observação: Esse conjunto de dados foi desativado em março de 2023. Para obtenção dos dados de Operação Urbana da Lei 11.181/2019 utilizar o seguinte conjunto de dados: <a href="https://dados.pbh.gov.br/dataset/operacao-urbana-lei-11181">https://dados.pbh.gov.br/dataset/operacao-urbana-lei-11181</a>

CONJUNTO DE DADOS

DESCRICAÇÃO

<p>SMPU - Operação Urbana Transição - Lei 11.181/2019 (Desativado)</p>	<p>Conjunto de delimitações territoriais presente na legislação urbanística da categoria operação urbana da Lei 11.181/2019, que aprova o Plano Diretor do município. Porções do território municipal delimitadas para aplicação do instrumento que é voltado para viabilizar projetos urbanos de interesse público, articulados com a qualificação dos modelos de ocupação e uso de imóveis no Município, que prevê intervenções e medidas coordenadas pelo Executivo, com a participação de agentes públicos e da sociedade. Conforme art. 364 da Lei 11.181/2019, após estarem válidos por dois anos a partir da entrada em vigor da Lei, e sem aprovação de suas respectivas leis específicas, tratam-se de limites com vigência expirada. Observação: Esse conjunto de dados foi desativado em março de 2023. Para obtenção dos dados de Operação Urbana Transição da Lei 11.181/2019 utilizar o seguinte conjunto de dados:<a href="https://dados.pbh.gov.br/dataset/operacao-urbana-transicao-lei-11181">https://dados.pbh.gov.br/dataset/operacao-urbana-transicao-lei-11181</a></p>
<p>SMPU - Outorga Onerosa de Direito de Construir - ODC</p>	<p>Registro de solicitações de reservas de potencial construtivo adicional vinculado a aprovação de projeto através da utilização do instrumento de outorga onerosa do direito de construir</p>
<p>SMPU - Permissividade Específica de Uso - Lei 11.181/2019 (Desativado)</p>	<p>Conjunto de delimitações territoriais presente na legislação urbanística da categoria permissividade específica de uso da Lei 11.181/2019, que aprova o Plano Diretor do município. Corresponde a hierarquização do sistema viário quanto à permissividade específica em relação aos usos residenciais do município. A periodicidade de publicação é anual. Observação: Esse conjunto de dados foi desativado em março de 2023. Para obtenção dos dados de Permissividade Específica de Uso da Lei 11.181/2019 utilizar o seguinte conjunto de dados: <a href="https://dados.pbh.gov.br/dataset/permessividade-especifica-de-uso-lei-11181">https://dados.pbh.gov.br/dataset/permessividade-especifica-de-uso-lei-11181</a></p>

CONJUNTO DE DADOS	DESCRICAÇÃO
SMPU - Permissividade Específica de Uso Lotes - Lei 11.181/2019 (Desativado)	<p>Conjunto de delimitações territoriais presente na legislação urbanística da categoria permissividade específica de uso da Lei 11.181/2019, que aprova o Plano Diretor do município. Corresponde a hierarquização do sistema viário quanto à permissividade específica em relação aos usos não residenciais do município em lotes no bairro Belvedere. A periodicidade de publicação é anual. Observação: Esse conjunto de dados foi desativado em março de 2023. Para obtenção dos dados de Permissividade Específica de Uso Lotes da Lei 11.181/2019 utilizar o seguinte conjunto de dados: <a href="https://dados.pbh.gov.br/dataset/permissividade-especifica-belvedere-ii-lei-11181">https://dados.pbh.gov.br/dataset/permissividade-especifica-belvedere-ii-lei-11181</a></p>
SMPU - Permissividade Geral de Uso - Lei 11.181/2019 (Desativado)	<p>Conjunto de delimitações territoriais presente na legislação urbanística da categoria permissividade geral de uso da Lei 11.181/2019, que aprova o Plano Diretor do município. Corresponde a hierarquização do sistema viário quanto à permissividade em relação aos usos não residenciais do município. A periodicidade de publicação é anual. Observação: Esse conjunto de dados foi desativado em março de 2023. Para obtenção dos dados de Permissividade Geral de Uso da Lei 11.181/2019 utilizar o seguinte conjunto de dados: <a href="https://dados.pbh.gov.br/dataset/permissividade-geral-de-uso-lei-11181">https://dados.pbh.gov.br/dataset/permissividade-geral-de-uso-lei-11181</a></p>
SMPU - Projeto Viário Prioritário - Lei 11.181/2019 (Desativado)	<p>Conjunto de delimitações territoriais presente na legislação urbanística da categoria projetos viários prioritários da Lei 11.181/2019, que aprova o Plano Diretor do município. Porções do território municipal que estão destinadas à implantação de projetos viários prioritários - PVP. A periodicidade de publicação é anual. Observação: Esse conjunto de dados foi desativado em março de 2023. Para obtenção dos dados de Projeto Viário Prioritário da Lei 11.181/2019 utilizar o seguinte conjunto de dados: <a href="https://dados.pbh.gov.br/dataset/projeto-viario-prioritario-lei-11181">https://dados.pbh.gov.br/dataset/projeto-viario-prioritario-lei-11181</a></p>

CONJUNTO DE DADOS	DESCRICAÇÃO
SMPU - Propostas de Operações Urbanas Simplificadas	Registro das propostas de operação urbana simplificada recebidas no município de Belo Horizonte desde de 2014. Instrumento de planejamento urbano que, através da cooperação entre o setor público e a iniciativa privada, objetiva alcançar benefícios para a coletividade por meio de transformações urbanísticas locais, melhorias sociais e valorização ambiental.
SMPU - Recuo de Alinhamento - Lei 11.181/2019 (Desativado)	Conjunto de delimitações territoriais presente na legislação urbana da categoria recuo de alinhamento da Lei 11.181/2019, que aprova o Plano Diretor do município. Porções do território municipal em que existe a identificação das vias cujos terrenos lindeiros estão sujeitos a recuo de alinhamento quando da aprovação de projeto de edificação, com vistas à ampliação do sistema de circulação. A periodicidade de publicação é anual. Observação: Esse conjunto de dados foi desativado em março de 2023. Para obtenção dos dados de Recuo de Alinhamento da Lei 11.181/2019 utilizar o seguinte conjunto de dados: <a href="https://dados.pbh.gov.br/dataset/recuo-de-alinhamento-lei-11181">https://dados.pbh.gov.br/dataset/recuo-de-alinhamento-lei-11181</a>
SMPU - Rede Ciclovias - Anexo IX - Lei 11.181/2019 (Desativado)	Representação territorial da localização da Rede Ciclovias de Belo Horizonte de modo a cumprir os objetivos previstos no Plano Diretor de Mobilidade Urbana de Belo Horizonte conforme Capítulo I do Título XI da Lei 11.181/2019. Observação: Esse conjunto de dados foi desativado em março de 2023. Para obtenção dos dados de Rede Ciclovias da Lei 11.181/2019 utilizar o seguinte conjunto de dados: <a href="https://dados.pbh.gov.br/dataset/rede-ciclovias-anexo-ix-lei-11181">https://dados.pbh.gov.br/dataset/rede-ciclovias-anexo-ix-lei-11181</a>
SMPU - Rede Estruturante de Transporte Coletivo - Anexo X - Lei 11.181/2019 (Desativado)	Representação territorial da localização da Rede Estruturante de Transporte Coletivo de Belo Horizonte de modo a cumprir os objetivos previstos no Plano Diretor de Mobilidade Urbana de Belo Horizonte conforme Capítulo I do Título XI da Lei 11.181/2019. Observação: Esse conjunto de dados foi desativado em março de 2023. Para obtenção dos dados de Rede Estruturante de Transporte Coletivo da Lei 11.181/2019 utilizar o seguinte conjunto de dados: <a href="https://dados.pbh.gov.br/dataset/rede-estruturante-de-transporte-coletivo-anexo-x-lei-11181">https://dados.pbh.gov.br/dataset/rede-estruturante-de-transporte-coletivo-anexo-x-lei-11181</a>



CONJUNTO DE DADOS	DESCRICAÇÃO
SMPU - Recursos arrecadados com o instrumento urbanístico de Redirecionamento da outorga onerosa da outorga onerosa	<p>- Recursos arrecadados com o instrumento urbanístico de outorga onerosa do direito de construir por fundo de destinação</p> <p>Conjunto de delimitações territoriais presente na legislação urbanística da categoria setor de Áreas de diretrizes especiais da Lei 11.181/2019, que aprova o Plano Diretor do município. Correspondem a subdivisões com objetivos específicos identificados na legislação das porções do território municipal que, em função de especificidades urbanísticas, culturais ou ambientais, demandam a adoção de políticas específicas de parcelamento, ocupação ou uso do solo de caráter restritivo em relação às normas gerais da legislação urbanística municipal. A periodicidade de publicação é anual.</p> <p>Observação: Esse conjunto de dados foi desativado em março de 2023. Para obtenção dos dados de Setores de Áreas de Diretrizes Especiais da Lei 11.181/2019 utilizar o seguinte conjunto de dados: <a href="https://dados.pbh.gov.br/dataset/ade-setores-lei-11181">https://dados.pbh.gov.br/dataset/ade-setores-lei-11181</a></p>
SMPU - Setores de Áreas de Diretrizes Especiais - Lei 11.181/2019 (Desativado)	<p>Conjunto de delimitações territoriais presente na legislação urbanística da categoria taxa de permeabilidade da Lei 11.181/2019, que aprova o Plano Diretor do município. Porções do território municipal com definição da taxa de permeabilidade que corresponde à porcentagem mínima da área do terreno a ser mantida descoberta, em terreno natural e dotada de vegetação e arborização. A periodicidade de publicação é anual.</p> <p>Observação: Esse conjunto de dados foi desativado em março de 2023. Para obtenção dos dados de Taxa de Permeabilidade da Lei 11.181/2019 utilizar o seguinte conjunto de dados: <a href="https://dados.pbh.gov.br/dataset/smpu-taxa-de-permeabilidade-lei-11-181-2019">https://dados.pbh.gov.br/dataset/smpu-taxa-de-permeabilidade-lei-11-181-2019</a></p>
SMPU - Taxa de Permeabilidade - Lei 11.181/2019 (Desativado)	<p>Conjunto de delimitações territoriais presente na legislação urbanística da categoria taxa de permeabilidade da Lei 11.181/2019, que aprova o Plano Diretor do município. Porções do território municipal com definição da taxa de permeabilidade que corresponde à porcentagem mínima da área do terreno a ser mantida descoberta, em terreno natural e dotada de vegetação e arborização. A periodicidade de publicação é anual.</p> <p>Observação: Esse conjunto de dados foi desativado em março de 2023. Para obtenção dos dados de Taxa de Permeabilidade da Lei 11.181/2019 utilizar o seguinte conjunto de dados: <a href="https://dados.pbh.gov.br/dataset/smpu-taxa-de-permeabilidade-lei-11-181-2019">https://dados.pbh.gov.br/dataset/smpu-taxa-de-permeabilidade-lei-11-181-2019</a></p>

CONJUNTO DE DADOS	DESCRICAÇÃO
SMPU - Transferência do Direito de Construir - TDC - Lotes geradores (Desativado)	<p>Identificação dos lotes geradores de TDC que realizaram transferência(s) do potencial construtivo a partir 4 de fevereiro de 2020. A publicação dos dados neste conjunto de dados tem periodicidade prevista trimestral. Observação: Esse conjunto de dados foi desativado em 30 de setembro de 2023. Para obtenção dos dados de Processos de gerador aprovados utilizar o seguinte conjunto de dados: <a href="https://dados.pbh.gov.br/dataset/transferencia-do-direito-de-construir-registro-das-transferencias-do-direito-de-construir">https://dados.pbh.gov.br/dataset/transferencia-do-direito-de-construir-registro-das-transferencias-do-direito-de-construir</a></p>
SMPU - Transferência do Direito de Construir - TDC - Lotes receptores (Desativado)	<p>Identificação dos lotes receptores de TDC que realizaram transferência(s) de potencial construtivo a partir 4 de fevereiro de 2020. A publicação dos dados neste conjunto de dados tem periodicidade prevista trimestral. Observação: Esse conjunto de dados foi desativado em 30 de setembro de 2023. Para obtenção dos dados de Processos de gerador aprovados utilizar o seguinte conjunto de dados: <a href="https://dados.pbh.gov.br/dataset/transferencia-do-direito-de-construir-registro-das-transferencias-do-direito-de-construir">https://dados.pbh.gov.br/dataset/transferencia-do-direito-de-construir-registro-das-transferencias-do-direito-de-construir</a></p>
SMPU - Varanda Urbana (Parklet) (Desativado)	<p>Mobiliário urbano de caráter temporário instalado, em geral, em paralelo à pista de rolamento de veículos, de forma a expandir o passeio público, com o objetivo de ampliar a oferta de espaços públicos de fruição, providos de estruturas que visem ao incremento do convívio, à permanência de pessoas e a manifestações culturais. O Parklet é como uma pequena praça da cidade: é um espaço público e deve ser garantido o livre acesso de qualquer pessoa. ATENÇÃO: Esse conjunto de dados foi desativado 10/08/2023. Os dados continuam a ser publicados no conjunto de dados Varanda Urbana - Parklet em <a href="https://dados.pbh.gov.br/dataset/varanda-urbana-parklet">https://dados.pbh.gov.br/dataset/varanda-urbana-parklet</a></p>

CONJUNTO DE DADOS	DESCRICAÇÃO
SMPU - Zoneamento - Lei 11.181/2019 (Desativado)	<p>Conjunto de delimitações territoriais presente na legislação urbanística da categoria zoneamento da Lei 11.181/2019, que aprova o Plano Diretor do município. Neste conjunto de dados estão presentes: zonas de preservação ambiental; zonas de ocupação moderada; zonas de ocupação preferencial; zonas especiais de interesse social; áreas especiais de interesse social; áreas de centralidade; áreas de grandes equipamentos. A periodicidade de publicação é anual. Observação: Esse conjunto de dados foi desativado em março de 2023. Para obtenção dos dados de Zoneamento da Lei 11.181/2019 utilizar o seguinte conjunto de dados: <a href="https://dados.pbh.gov.br/dataset/zoneamento-lei-11181">https://dados.pbh.gov.br/dataset/zoneamento-lei-11181</a></p>
Solicitações de Serviço e Incidentes	<p>Lista de tickets de Solicitação de Serviço e Incidentes registrados pelos usuários da PBH e atendidos pela Prodabel. A periodicidade prevista para publicação do recurso é trimestral.</p>
Solicitações dos cidadãos, por meio dos canais de atendimento da PBH	<p>Solicitações dos cidadãos por meio dos canais de atendimento da PBH. Serviços para o cidadão no BH Digital, que é uma solução tecnológica que tem como um dos objetivos, permitir a automatização de processos e tramitação de serviços disponibilizados aos cidadãos, por meio dos canais de atendimento da PBH. Desde a sua implantação, que ocorreu a partir de maio de 2020, já foram gerados um conjunto de dados sobre os serviços solicitados pelos cidadãos, seja por meio do Portal de Serviços, aplicativo PBH APP, Central de Atendimento Telefônico - 156 e ou Central de Atendimento Presencial BH Resolve. Periodicidade de publicação: Mensal</p>
Sondagem Geotécnica	<p>Localização pontos realização sondagens para identificação dos solos e/ou rochas que formam as camadas ou estratos na subsuperfície no município de Belo Horizonte. Periodicidade prevista para publicação: mensal. Para visualização em mapa utilize o EPSG: 31983.</p>
Sub-Bacia Hidrográfica	<p>Área de drenagem dos afluentes do curso d'água principal das bacias inseridas no município de Belo Horizonte. Periodicidade prevista para publicação: Anual. Para visualização em mapa utilize o EPSG: 31983.</p>

CONJUNTO DE DADOS	DESCRICAÇÃO
Subestação de Energia	Localização de subestação de transmissão de energia elétrica, contendo equipamentos para transmissão e distribuição da energia elétrica, além de equipamentos de proteção e controle, no município de Belo Horizonte. Periodicidade prevista para publicação: sob demanda. Para visualização em mapa utilize o EPSG: 31983.
Taxa de Permeabilidade do Solo - Lei 11181/19	Porções do território municipal com definição da taxa de permeabilidade que corresponde à porcentagem máxima da área do terreno a ser mantida descoberta, em terreno natural e dotada de vegetação e arborização. Periodicidade prevista para publicação: anual. Para visualização em mapa utilize o EPSG: 31983.
Taxas TFLF e TFS e TFEP	Quantidade de lançamentos realizados e valor total dos mesmos para as seguintes taxas: TFLF e Taxa de Fiscalização de Localização e Funcionamento. TFS e Taxa de Fiscalização Sanitária. TFEP e Taxa de Fiscalização de Engenheiros de Publicidade. Periodicidade prevista para publicação dos recursos: Anual.
Telecentros Belo Horizonte	Dados dos Telecentros de BH. Um telecentro é o espaço que proporciona acesso público e gratuito a internet e outras tecnologias da informação e da comunicação aos cidadãos. A periodicidade de publicação de dados é anual.
Tempo Real Ônibus - Coordenada atualizada	Arquivos para download, atualizados a cada 20 segundos, contendo as últimas coordenadas do posicionamento dos ônibus em operação nas linhas do sistema de transporte convencional municipal inclusive as linhas do MOVE. Os arquivos estão disponíveis para download em LOG BRUTO, LOG JSON e CSV. Observação: o campo EV dos arquivos em LOG BRUTO, LOG JSON e CSV. contem o número codificado da linha de ônibus. Para a determinação do número real da linha de ônibus utilizar o "Arquivo de conversão das linhas do sistema convencional", disponível nesse dataset.

CONJUNTO DE DADOS	DESCRICAÇÃO
Tempo Real Suplementar - Coordenada atualizada	Arquivos para download, atualizados a cada 20 segundos, contendo as últimas coordenadas do posicionamento dos veículos em operação nas linhas do sistema de transporte suplementar. Os arquivos estão disponíveis para download em LOG BRUTO, LOG JSON e CSV. Observação: o campo EV dos arquivos em LOG BRUTO, LOG JSON e CSV. contem o numero codificado da linha. Para a determinação do numero real da linha utilizar o "Arquivo de conversão das linhas do sistema suplementar", disponível nesse dataset.
Termos de Recebimento de Obras de Urbanização Emitidos	Dados dos termos de recebimento de obras de urbanização emitidos. A periodicidade prevista de publicação dos recursos é semestral.
Território CRAS	Localização das unidades públicas da política de assistência social, de base local, integrante do Sistema Único de Assistência Social (SUAS) no município de Belo Horizonte. Periodicidade prevista para publicação: mensal. Para visualização em mapa utilize o EPSG: 31983.
Território de Gestão Compartilhada	Delimitação de territórios constituídos pelo agrupamento de bairros dentro de uma mesma regional, levando-se em conta características semelhantes em relação, principalmente, à infraestrutura e aos aspectos socioeconômicos no município de Belo Horizonte. Essa organização é apenas para efeito de planejamento, não havendo estrutura administrativa ou gerencial instituída para cada um dos territórios. Para visualização em mapa utilize o EPSG: 31983. Periodicidade prevista para publicação: sob demanda.
Território de Gestão da Fiscalização	Divisão regional para atuação da fiscalização do Código de Posturas no município de Belo Horizonte. Periodicidade prevista para publicação: mensal. Para visualização em mapa utilize o EPSG: 31983.
Território de Proteção Socioassistencial	Subdivisão do território municipal para subsídio ao planejamento e atuação da política pública de assistência social. Periodicidade prevista para publicação: mensal. Para visualização em mapa utilize o EPSG: 31983.

CONJUNTO DE DADOS	DESCRICAÇÃO
Tipologia de Uso e Ocupação Lote 2011	Delimitação espacial de tipologias de uso e ocupação do solo por lote do cadastro técnico municipal, em Belo Horizonte, no ano de 2011. Periodicidade prevista para publicação: Anual. Para visualização em mapa utilize o EPSG: 31983.
Tipologia de Uso e Ocupação Lote 2017	Delimitação espacial de tipologias de uso e ocupação do solo por lote do cadastro técnico municipal, em Belo Horizonte, no ano de 2017. Periodicidade prevista para publicação: Anual. Para visualização em mapa utilize o EPSG: 31983.
Tipologia de Uso e Ocupação Lote 2018	Delimitação espacial de tipologias de uso e ocupação do solo por lote do cadastro técnico municipal, em Belo Horizonte, no ano de 2018. Periodicidade prevista para publicação: Anual. Para visualização em mapa utilize o EPSG: 31983.
Tipologia de Uso e Ocupação Lote 2020	Delimitação espacial de tipologias de uso e ocupação do solo por lote do cadastro técnico municipal, em Belo Horizonte, no ano de 2020. Periodicidade prevista para publicação: Anual. Para visualização em mapa utilize o EPSG: 31983.
Tipologia de Uso e Ocupação Lote 2022	Localização espacial da tipologia de uso e ocupação do solo em Belo Horizonte, com o objetivo de subsidiar atividades e estudos de planejamento urbano, de identificação e caracterização da ocupação e uso do solo no município, especialmente, para o monitoramento dos efeitos da legislação urbana na cidade. Periodicidade prevista para publicação: Anual. Para visualização em mapa utilize o EPSG: 31983.
Torre de Transmissão	Localização de torre de transmissão de alta tensão de energia elétrica no município de Belo Horizonte. Periodicidade prevista para publicação: sob demanda. Para visualização em mapa utilize o EPSG: 31983.

CONJUNTO DE DADOS	DESCRICAÇÃO
Transferência do Direito de Construir - Registro das Transferências do Direito de Construir	Registro dos imóveis geradores, receptores e áreas envolvidas nas transferências de potencial construtivo por meio do instrumento de política urbana denominado Transferência do Direito de Construir - TDC. Dados coletados das certidões emitidas pelo poder executivo, a partir de 05/02/2020, data de vigência do Plano Diretor, Lei nº 11.181/2019. A periodicidade prevista de publicação do recurso é trimestral.
Transferência do Direito de Construir - TDC - Processos aprovados para lotes geradores	Lista dos imóveis que tiveram seus processos de gerador de Transferência do Direito de Construir (TDC) aprovados a partir de 04 de fevereiro de 2020. A periodicidade prevista de publicação do recurso é trimestral.
Transferência do Direito de Construir - TDC - Processos de gerador aprovados (Desativado)	Lista dos imóveis que tiveram seus processos de gerador de Transferência do Direito de Construir (TDC) aprovados a partir de 4 de fevereiro de 2020. A publicação dos dados neste conjunto de dados tem periodicidade prevista trimestral. Observação: Esse conjunto de dados foi desativado em 30 de setembro de 2023. Para obtenção dos dados de Processos de gerador aprovados utilizar o seguinte conjunto de dados: <a href="https://dados.pbh.gov.br/dataset/smpu-transferencia-do-direito-de-construir-tdc-processos-aprovados-para-lotes-geradores">https://dados.pbh.gov.br/dataset/smpu-transferencia-do-direito-de-construir-tdc-processos-aprovados-para-lotes-geradores</a>
Transferência do Direito de Construir - TDC - Registro das Transferências do Direito de Construir (Desativado)	Registro dos imóveis geradores, receptores e áreas envolvidas nas transferências de potencial construtivo por meio do instrumento de política urbana denominado Transferência do Direito de Construir - TDC. Dados coletados das certidões emitidas pelo poder executivo, a partir de 05/02/2020, data de vigência do Plano Diretor, Lei nº 11.181/2019. A periodicidade prevista de publicação do recurso é trimestral. Observação: Esse conjunto de dados foi desativado em 30 de setembro de 2023. Para obtenção dos dados de Processos de gerador aprovados utilizar o seguinte conjunto de dados: <a href="https://dados.pbh.gov.br/dataset/transferencia-do-direito-de-construir-registro-das-transferencias-do-direito-de-construir">https://dados.pbh.gov.br/dataset/transferencia-do-direito-de-construir-registro-das-transferencias-do-direito-de-construir</a>

CONJUNTO DE DADOS	DESCRICAÇÃO
Transferência do Direito de Construir - TDC - Saldo Imóveis Geradores	Registro do saldo de potencial construtivo dos imóveis geradores por meio do instrumento de política urbana denominado Transferência do Direito de Construir - TDC. Dados coletados das certidões emitidas pelo poder executivo, a partir de 05/02/2020, data de vigência do Plano Diretor, Lei Nº 11.181/2019. A Periodicidade prevista de publicação do recurso é trimestral.
Trecho com Iluminação Pública	Informação da disponibilidade de iluminação pública, por trechos de logradouro no município de Belo Horizonte. Periodicidade prevista para publicação: mensal. Para visualização em mapa utilize o EPSG: 31983.
Trecho com Meio Fio	Informação da disponibilidade de meio fio, por trechos de logradouro no município de Belo Horizonte. Periodicidade prevista para publicação: mensal. Para visualização em mapa utilize o EPSG: 31983.
Trecho com Pavimentação	Informação da disponibilidade de pavimentação, por trechos de logradouro no município de Belo Horizonte. Periodicidade prevista para publicação: mensal. Para visualização em mapa utilize o EPSG: 31983.
Trecho com Rede Água	Informação da disponibilidade de rede de água, por trechos de logradouro no município de Belo Horizonte. Periodicidade prevista para publicação: mensal. Para visualização em mapa utilize o EPSG: 31983.
Trecho com Rede de Esgoto	Informação da disponibilidade de rede subterrânea projetada para evacuar esgotos domésticos ou outro de águas residuais na qual faz parte dos sistemas de limpeza urbana, por trechos de logradouro no município de Belo Horizonte. Periodicidade prevista para publicação: mensal. Para visualização em mapa utilize o EPSG: 31983.
Trecho com Rede Elétrica	Informação da disponibilidade de rede elétrica, por trechos de logradouro no município de Belo Horizonte. Periodicidade prevista para publicação: mensal. Para visualização em mapa utilize o EPSG: 31983.



CONJUNTO DE DADOS	DESCRICAÇÃO
Trecho com Rede Telefônica	<p>Informação da disponibilidade, de sistema integrado de fios, de cabos, de terminais “ correspondentes aos aparelhos utilizados pelos usuários do sistema ” e de um vasto conjunto de acessórios, tudo isto com o objetivo de interligar os usuários (assinantes) à central telefônica e várias centrais entre si, por trechos de logradouro no município de Belo Horizonte.</p> <p>Periodicidade prevista para publicação: mensal. Para visualização em mapa utilize o EPSG: 31983.</p>
Trecho Logradouro	<p>Traçado linear correspondente ao particionamento do logradouro, de forma que um conjunto de trechos formam um logradouro. O trecho de logradouro é composto pelo passeio e pela via pública, no caso da avenida, rua e alameda; considera-se também trecho logradouro a passagem de uso exclusivo de pedestre e, excepcionalmente, de ciclista; a praça e o quarteirão fechado. Periodicidade prevista para publicação: mensal. Para visualização em mapa utilize o EPSG: 31983.</p>
Trevo	<p>Localização de interseção de acesso entre vias, no município de Belo Horizonte. Periodicidade prevista para publicação: mensal. Para visualização em mapa utilize o EPSG: 31983.</p>
Unidade de Recebimento Pequenos Volumes - URPV	<p>Localização dos equipamentos públicos destinados a receber gratuitamente materiais que não são recolhidos pela coleta convencional, como entulho, resíduos de poda e terra, assim como pneus, colchões e móveis velho, no município de Belo Horizonte. Periodicidade prevista para publicação: mensal. Para visualização em mapa utilize o EPSG: 31983.</p>
Unidade de Conservação Ambiental	<p>Áreas com características naturais relevantes, instituídas pelo poder público, com objetivo de preservação e conservação da natureza. Periodicidade prevista para publicação: mensal. Para visualização em mapa utilize o EPSG: 31983.</p>
Unidade de Iluminação Pública	<p>Localização geográfica das unidades de iluminação pública existentes em Belo Horizonte. Periodicidade prevista para publicação: mensal. Para visualização em mapa utilize o EPSG: 31983.</p>

CONJUNTO DE DADOS	DESCRICAÇÃO
Unidade de Planejamento	Delimitação do município de Belo Horizonte em regiões subdivididas para fins de planejamento. Periodicidade prevista para publicação: sob demanda. Para visualização em mapa utilize o EPSG: 31983.
URPV - Unidades de Recebimento de Pequenos Volumes	Informação sobre localização e equipamentos em Unidades de Recebimento de Pequenos Volumes
VAGAS OFERTADAS PBH	Planilha de vagas de emprego cadastradas e divulgadas junto ao Sine BH (Central de Vagas) relacionadas. Os candidatos que possuem cadastro junto ao Sine Municipal, através do aplicativo Sine Fácil, podem visualizar estas oportunidades e se candidatar às vagas disponibilizadas. A previsão de publicação dos recursos é trimestral.
Valores empenhados da execução orçamentária da SMC	Execução orçamentária da SMC (valores e percentuais) contendo os valores reprogramados, empenhados e não empenhados por ano. A periodicidade de publicação prevista é anual.
Vínculos ativos nos serviços socioassistenciais	Dados de Pessoas/Famílias vinculadas nos serviços socioassistenciais de Belo Horizonte. Uma mesma pessoa ou família pode estar vinculada a mais de um serviço, simultaneamente.
Varanda Urbana - Parklet	Localização das propostas de varandas urbanas recebidas no âmbito responsável pela área de urbanismo e espaço público, contendo dados básicos de caracterização da proposta e situação do processo. A varanda urbana também conhecida como parklet é um mobiliário urbano de caráter temporário instalado, em geral, em paralelo à pista de rolamento de veículos, de forma a expandir o passeio público, com o objetivo de ampliar a oferta de espaços públicos de fruição, providos de estruturas que visem ao incremento do convívio, à permanência de pessoas e a manifestações culturais. Periodicidade prevista para publicação: mensal. Para visualização em mapa utilize o EPSG: 31983. Este conjunto de dados substitui o conjunto de dados SMPU - Varanda Urbana (Parklet) a partir de 10/08/2023.

CONJUNTO DE DADOS	DESCRICAÇÃO
Velocidade nos corredores	<p>Dados das coordenadas geográficas a cada segundo obtidos nas pesquisas de velocidade média nos corredores. As pesquisas foram realizadas nos meses de agosto, novembro e dezembro de 2019 e fevereiro e março de 2020.</p>
Vila e Favela	<p>Porções do território municipal ocupadas de forma espontânea, predominantemente por população de baixa renda. Estão também inseridos nesta camada conjuntos habitacionais/loteamentos públicos de interesse social, implantados pelo poder público para população de baixa renda e que foram descaracterizados de sua conformação original. Periodicidade prevista para publicação: Diária. Esse dataset mantém a continuidade do dataset "<a href="https://ckan.pbh.gov.br/dataset/vila-e-favela-descontinuado">https://ckan.pbh.gov.br/dataset/vila-e-favela-descontinuado</a>". Foi criado novo dataset devido à criação de novos atributos. Para visualização em mapa utilize o EPSG: 31983.</p>
Vila e Favela (descontinuado)	<p>Porções do território municipal ocupadas de forma espontânea, predominantemente por população de baixa renda. Estão também inseridos nesta camada conjuntos habitacionais/loteamentos públicos de interesse social, implantados pelo poder público para população de baixa renda e que foram descaracterizados de sua conformação original. Periodicidade prevista para publicação: mensal. Para visualização em mapa utilize o EPSG: 31983. Dado descontinuado devido à alteração de atributos. O novo dataset encontra-se no seguinte link: <a href="https://ckan.pbh.gov.br/dataset/vila-e-favela">https://ckan.pbh.gov.br/dataset/vila-e-favela</a></p>
Vilas e Favelas	<p>A Companhia Urbanizadora e de Habitação de Belo Horizonte (Urbel) é a empresa pública, criada em 1983, responsável pela implementação da Política Municipal de Habitação Popular. Atualmente, a cidade de Belo Horizonte possui assentamentos (ZEIS e AEIS 2) que abrigam em torno de 480 mil habitantes e representam aproximadamente 20% da população. O conjunto de dados apresenta as informações dos assentamentos, sua população e localização. Essa publicação tem periodicidade prevista eventual.</p>

CONJUNTO DE DADOS	DESCRICAÇÃO
Visitantes do Complexo da Pampulha de Belo Horizonte	<p>Pesquisa realizada com visitantes e turistas no Complexo da Pampulha para conhecimento de avaliação, uso e impressões.</p>
Vistorias realizadas em assentamentos de interesse social com classificação de risco	<p>O Programa Estrutural em Área de Risco (PEAR) atua em vilas e favelas com objetivo de evitar acidentes graves e preservar vidas, assegurando proteção para as famílias que residem em áreas de risco geológico e inundação. O trabalho é executado por meio de vistorias, obras de manutenção, intervenções com mão de obra do morador e atividades de prevenção ao risco geológico. As vistorias são solicitadas pelo morador pelos canais de atendimento da Urbel ou Defesa Civil. Quando o local apresenta grau de risco alto ou muito alto, o qual não pode ser eliminado ou controlado por uma obra tecnicamente viável, a família é removida, sendo encaminhada para o Abrigo Municipal Granja de Freitas. Ela também pode acessar o programa Bolsa Moradia até o seu reassentamento definitivo em uma unidade habitacional construída pela Prefeitura. Os dados aqui apresentados se referem ao número de vistorias realizadas nas vilas e o nível de risco identificado. A periodicidade de publicação é semestral.</p>
Zona Cultural Praça da Estação	<p>Delimitação espacial que congrega inúmeros movimentos artísticos, equipamentos, agentes culturais e sociedade civil dando corpo simbólico, econômico e cidadão para a Cultura que acontece em Belo Horizonte, tendo sido instituída pelo Decreto Municipal nº 15.587/2014. Contém uma Subárea, a qual é um recorte da Área da Zona Cultural com maior concentração de equipamentos culturais públicos e privados, aglutinando diversos usos, atividades e manifestações culturais em caráter contínuo e esporádico, possibilitando a fruição da diversidade cultural presente na cidade. Periodicidade prevista para publicação: Anual. Para visualização em mapa utilize o EPSG: 31983.</p>

CONJUNTO DE DADOS	DESCRICAO
Zona Homogênea IPTU	Zona Homogênea - ZH - consiste na região delimitada da cidade cujos imóveis nela situados possuem as mesmas características de valores de mercado, conforme mapa constante do Anexo V da Lei nº 9.795/09. O objetivo da criação da camada é para a utilização no cálculo do Valor Venal dos imóveis para fins de cálculo do Imposto Predial e Territorial Urbano - IPTU. Periodicidade prevista para publicação: mensal. Para visualização em mapa utilize o EPSG: 31983.
Zoneamento 11181/19	Lei 11.181/2019 - Conjunto de delimitações territoriais presente na legislação urbanística da categoria zoneamento da Lei 11.181/2019, que aprova o Plano Diretor do município. Neste conjunto de dados estão presentes: zonas de preservação ambiental; zonas de ocupação moderada; zonas de ocupação preferencial; zonas especiais de interesse social; áreas especiais de interesse social; áreas de centralidade; áreas de grandes equipamentos. Periodicidade prevista para publicação: anual. Para visualização em mapa utilize o EPSG: 31983.
Zoneamento 7166/96	Lei 7166/96 - Zonas de preservação ambiental, porções do território municipal cuja possibilidade de ocupação sofre restrições em decorrência da presença de atributos ambientais e paisagísticos. Referente a Lei 7166/96. Periodicidade prevista para publicação: Anual. Para visualização em mapa utilize o EPSG: 31983.

## 7 Esclarecimentos adicionais.

O conjunto de dados é uma série histórica de um assunto. É composto pelos arquivos, conhecidos como recursos no contexto de dados abertos, publicados periodicamente, que compõem a série histórica do conjunto em questão. Recebe este nome a partir da tradução do termo “dataset” originalmente utilizado como padrão internacional para dados abertos.

Um recurso é um arquivo no contexto dos dados abertos. Recebe este nome a partir da tradução da expressão “resource of information” originalmente utilizado como padrão internacional para dados abertos e para desvincular a informação publicada da associação com planilha Excel, arquivo de base de dados proprietária ou outra forma comercial de tratar um arquivo.

Um publicador é um profissional da PBH indicado por um órgão para ser capacitado para realizar a publicação de dados no Portal.

As organizações são as entidades da PBH organizadas em Planos de Dados Abertos, os PDAs. Vale observar que há 4 organizações sem PDA. Estas organizações foram criadas no Portal, quando da inauguração do Portal, em 2017, antes da criação do Comitê Gestor e permanecem sem PDA.

PDA é a sigla para Plano de Dados Abertos. O Plano é o documento que formaliza quais datasets e recursos um órgão pretende publicar no biênio referenciado no PDA. Tem a função precípua de ter a aprovação do Comitê Gestor do Portal para que os dados sejam publicados.

Não tem o objetivo de ser um controle de projeto, mas sim de ser um planejamento, e deve ser revisado periodicamente. A sugestão inicial é que ele seja revisado semestralmente. O PDA pode se referir a uma secretaria, uma empresa, um departamento a um conjunto de elementos integrantes da estrutura da PBH.

A abertura de bases governamentais encontra grande motivação na legislação brasileira e internacional. O Brasil é signatário de diversos acordos internacionais que tratam o acesso à informação como um direito de qualquer cidadão, incluindo a Declaração Universal dos Direitos Humanos, adotada pela Assembleia Geral da Organização das Nações Unidas (ONU) em 1948.

O direito à informação (abaixo, em negrito) está também previsto no artigo 19 da declaração:

“Todo ser humano tem direito à liberdade de opinião e de expressão; esse direito inclui a liberdade de ter opiniões sem sofrer interferência e de procurar, receber e divulgar informações e ideias por quaisquer meios, sem limite de fronteiras”.

Entende-se que qualquer informação que está sob a guarda do Estado é pública, respeitando algumas restrições. Esse é o espírito da maior parte das Leis de Acesso à Informação ao redor do mundo e, no Brasil, não é diferente. As bases de dados governamentais são consideradas abertas, via de regra.

Os casos em que a abertura não é considerada apropriada são exceções. É por isso que é recomendado familiarizar-se com a Lei de Acesso à Informação do Brasil e sua regulamentação no Estado de São Paulo para promover uma abertura de bases governamentais consistente e de acordo com os ditames legais.

## **8 Regras de utilização dos dados no Portal de Dados Abertos da PBH.**

Há regras de utilização os dados publicados no Portal que se inspiram em princípios abertos.

De forma resumida, as regras de utilização são:

1. Qualquer pessoa pode utilizar, física ou jurídica.
2. Não há restrições relativas ao uso dos dados.
3. O Governo garante autenticidade, integridade e atualidade dos dados disponíveis no Portal.
4. A reutilização dos dados está condicionada à citação da fonte original dos dados (órgão da PBH).
5. Em caso de modificação do dado original, o usuário deve informar qual modificação foi feita.
5. Usuários respondem pelo uso secundário dos dados, eximindo a PBH.
6. A condição para ter acesso aos dados é conhecer as regras e aceitá-las.

## 9 Dados Abertos.

Segundo a definição da *Open Knowledge Internacional* dados são abertos quando qualquer pessoa pode livremente acessá-los, utilizá-los, modificá-los e compartilhá-los para qualquer finalidade, estando sujeito a, no máximo, a exigências que visem preservar sua proveniência e sua abertura.

Isso geralmente é satisfeito pela publicação dos dados em formato aberto e sob uma licença aberta.

Os dados abertos também são pautados pelas três leis e oito princípios.

### 9.1 As três leis.

As chamadas três “leis” dos dados abertos não são leis no sentido literal, promulgadas por algum Estado. São um conjunto de testes para avaliar se um dado pode, de fato, ser considerado aberto. Elas foram propostas pelo especialista em políticas públicas, ativista dos dados abertos e palestrante de políticas públicas na *Harvard Kennedy School of Government*, David Eaves. São elas:

1. Se o dado não pode ser encontrado e indexado na Web, ele não existe;
2. Se não estiver aberto e disponível em formato compreensível por máquina, ele não pode ser reaproveitado; e
3. Se algum dispositivo legal não permitir sua replicação, ele não é útil.

As leis foram propostas para os dados abertos governamentais, mas pode-se dizer que elas se aplicam aos dados abertos de forma geral, mesmo fora de ambientes governamentais.

### 9.2 Os oito princípios.

Em 2007, um grupo de trabalho de 30 pessoas reuniu-se na Califórnia, Estados Unidos da América, para definir os princípios dos Dados Abertos Governamentais. Chegaram num consenso sobre os seguintes 8 princípios:

1. **Completos.** Todos os dados públicos são disponibilizados. Dados são informações eletronicamente gravadas, incluindo, mas não se limitando a, documentos, bancos de dados, transcrições e gravações audiovisuais. Dados públicos são dados que não estão sujeitos a limitações válidas de privacidade, segurança ou controle de acesso, reguladas por estatutos.



2. **Primários.** Os dados são publicados na forma coletada na fonte, com a mais fina granularidade possível, e não de forma agregada ou transformada.
3. **Atuais.** Os dados são disponibilizados o quanto rapidamente seja necessário para preservar o seu valor.
4. **Acessíveis.** Os dados são disponibilizados para o público mais amplo possível e para os propósitos mais variados possíveis.
5. **Processáveis por máquina.** Os dados são razoavelmente estruturados para possibilitar o seu processamento automatizado.
6. **Acesso não discriminatório.** Os dados estão disponíveis a todos, sem que seja necessária identificação ou registro.
7. **Formatos não proprietários.** Os dados estão disponíveis em um formato sobre o qual nenhum ente tenha controle exclusivo.
8. **Licenças livres.** Os dados não estão sujeitos a restrições por regulações de direitos autorais, marcas, patentes ou segredo industrial. Restrições razoáveis de privacidade, segurança e controle de acesso podem ser permitidas na forma regulada por estatutos.

## 10 Autoridades de Monitoramento<sup>6</sup>.

<b>SECRETARIA/SUBSECRETARIA</b>	<b>TITULAR</b>	<b>SUPLENTE</b>
Gabinete do Prefeito		
Gabinete do Vice-prefeito	Thaís David de Carvalho	Álvaro Luís Ribeiro Reis
Secretaria Municipal de Governo-SMGO	Raquel Seixas Ribeiro	
Secretaria Municipal de Assistência Social, Segurança Alimentar e Cidadania - SMASAC	Izabel Maria Nunes Monteiro	
Subsecretaria de Segurança Alimentar e Nutricional - SUSAN	Edna Maria Gomes Pinto	
Subsecretaria de Assistência Social - SUASS	Denise Amaral Soares	Aline Michelle Ellen Oliveira
Subsecretaria de Direito e Cidadania - SUDC	João Vinícius dos Santos	Andréa Francisca Passos
Secretaria Municipal de Assuntos Institucionais e Comunicação Social - SMAICS	Rômulo Righi	Clarissa Damas
Controladoria Geral do Município - CTGM	Carolina Angélica Ribeiro Freitas Falcão	Ana Luíza Figueiredo Pesce e Silva
Subcontroladoria de Ouvidoria - SUOUVI	Aline Mendes Cerqueira	Márcia Cristina Garcia Pessoa

---

<sup>6</sup> A Autoridade de Monitoramento (art. 40 da Lei nº 12.527/2011) é o agente responsável por verificar o cumprimento da LAI no órgão.

Subcontroladoria de Transparência e Prevenção da Corrupção - SUTRANSP	Leonardo Ferreira Fogaça	Ana Carolina Pimentel
Subcontroladoria de Auditoria - SUAUDI	Luana Kalume Faria	Fátima Almeida Cruz
Subcontroladoria de Correição - SUCOR	Gisele Leite Lima	Carine Vanessa Belucci Seabra
Secretaria Municipal de Cultura - SMC	Juliana de Araújo Veiga dos Santos	Karime Gonçalves Cajazeiro
Subsecretaria de Coordenação Institucional da Cultura - SUCIC	João Paulo Pontes e Silva	Mônica Tavares Pereira Lima
Fundação Municipal de Cultura - FMC	Gabriel Alves Santos Costa	Maria Clara de Mendonça Maia
Secretaria Municipal de Desenvolvimento - SMDE	Patricia de Castro Pretti	Stephanie Diniz Estannislau
Subsecretaria de Assuntos e Investimentos Estratégicos - SUAIE	Patricia de Castro Pretti	Helton de Castro
Empresa Municipal de Turismo de Belo Horizonte S/A - BELOTUR	Glauco Carlos Carvalho	Leticia Costa Paiva de Lima Baptista
Secretaria Municipal de Educação - SMED	Ivonise Morato de Oliveira Capanema	Leonardo César Vieira Leão
Secretaria Municipal de Esportes e Lazer - SMEL	Gilberto Barrouin Ribeiro	Candice de Faria Santana
Secretaria Municipal de Fazenda - SMFA	José Luiz Mendonça Geraime	Carla de Cássia Reis
Secretaria Municipal de Fazenda - SMFA	Ana Maria Leão e Silva	Rosiane Alves de Paula

Subsecretaria do Tesouro Municipal - SUTEM	Valéria Maria Monteiro Delgado	Leonardo Hissa Dias do Vale
Subsecretaria da Receita Municipal - SUREM		Isabel Fernandes Martins de Resende
Subsecretaria de Contadoria - Geral do Município - SUCGM	Milton Vieira Caires Júnior	Claudio Luiz de Aguiar
Subsecretaria de Administração e Logística - SUALOG	Luciana Flávia da Cunha Menezes	
PBH Ativos S/A	Roberta Hygino Roletti Zimmer	Virgílio Queiroz de Paula
	Diego Batista Rodrigues,	Renata Cristina de Freitas Garcia Cotta
Secretaria Municipal de Meio Ambiente-SMMA	Leovegildo Soares Souza	Eduardo Machado de Farias Tavares
Fundação de Parques Municipais e Zoobotânica - FPMZB	Rafael Rangel Giovanini	Maria Regina Senra
	Wellington Geraldo da Silva Correa	Aline Rolla Moraes Kierulff
Secretaria Municipal de Obras e Infraestrutura - SMOBI	Renata Lúcia de Oliveira e Silva	Stephanie Lorryne Gonçalves dos Santos
Subsecretaria de Planejamento, Gestão e Finanças - SUPGF	Mateus de Faria Damasceno	Lizana Pinto Zampier Daguer Braga
Subsecretaria de Proteção e Defesa Civil - SUPDEC	Claudia Imaculada Rodrigues	Isabela Gonçalves Bondezan
Companhia Urbanizadora e de Habitação de Belo Horizonte S/A - URBEL	Juliana Oliveira Capobianco dos Santos	Ana Lúcia de Freitas Fonseca

Companhia Urbanizadora e de Habitação de Belo Horizonte S/A - URBEL	Alex Mineiro Drummond	Cleber Ribeiro Fontes
Empresa de Transportes e Trânsito de Belo Horizonte S/A - BHTRANS	Rodrigo Ribeiro Santos	Max Wilson Ramos
Superintendência de Desenvolvimento da Capital - SUDECAP	Laís Lima Fernandes	Trícia Mota Zandim
Superintendência de Mobilidade do Município de Belo Horizonte- SUMOB	Lucas colen	
Superintendência de Limpeza Urbana - SLU	Nancy Rosana Diniz	
Secretaria Municipal de Planejamento, Orçamento e Gestão - SMPOG	Simone Mendes	Adriano Pereira Santiago
Subsecretaria de Gestão de Pessoas - SUGESP	Bruna Dolabella	Carolina Lima da Silva
Subsecretaria de Gestão Previdenciária - SUPREV	Maura Lelis Mariz	Luiz Eduardo Santos Araújo
Subsecretaria de Planejamento e Orçamento - SUPLOR	Rodrigo Nunes Ferreira	Keylla de Jesus Vilaça Monteiro
Subsecretaria de Modernização da Gestão - SUMOG	Giuliane Machado	
Empresa de Informática e Informação do Município de Belo Horizonte S/A - Prodabel	Thaís Chicarelli Caldeira Brant	Renata Drumond Pinto Coelho

Secretaria Municipal de Política Urbana - SMPU	Raquel Andrade Ducha	Diogo Barbosa Tôres
Subsecretaria de Planejamento Urbano - SUPLAN	Guilherme Lana Pimenta	Guilherme Pereira de Vargas
Subsecretaria de Regulação Urbana - SUREG	Ana Paula Zoroastro Machado	Lídia Lucas de Almeida
Subsecretaria de Fiscalização - SUFIS	Deisy Alane Souza Lacerda	Priscila de Abreu Sampaio
Procuradoria-Geral do Município - PGM	Raphael Bessa Siqueira	Vânia Faerman Rabello
Secretaria Municipal de Saúde - SMSA	Marcelo Bessa	
Hospital Metropolitano Odilon Behrens - HOB	Helder Vinicio de Oliveira	
Secretaria Municipal de Segurança e Prevenção - SMSP	José Francisco da Silva, telefone	José Oliveira Luz
Guarda Municipal de Belo Horizonte - GCMBH	Erick Alves Policarpo	Leonardo Barbosa de Barros

## 11 Contato.

Para informações adicionais, dúvidas ou suporte aos dados abertos contatar:

Marcus Vinicius Pinto (Marcão).

Gestor do Portal de Dados Abertos da PBH.

GDAS - Prodabel

e-mail: [gestordportal@pbh.gov.br](mailto:gestordportal@pbh.gov.br)

---

*Os dados abertos representam um avanço extraordinário na era da informação, permitindo que informações cruciais sejam acessíveis a todos. Como bem disse Tim Berners-Lee, pioneiro da World Wide Web, 'dados são o novo petróleo'. Ao tornar esses dados disponíveis de forma aberta, promovemos a transparência, a colaboração e o crescimento contínuo da sociedade.*

---